



Группа компаний

Стройтрансгаз

**ВНЕСЕНИЕ ИЗМЕНЕНИЙ
В ДОКУМЕНТАЦИЮ ПО ПЛАНИРОВКЕ ТЕРРИТОРИИ
«СТРОИТЕЛЬСТВО БАГАЕВСКОГО ГИДРОУЗЛА НА Р. ДОН»**

**ПРОЕКТ МЕЖЕВАНИЯ ТЕРРИТОРИИ
ОСНОВНАЯ ЧАСТЬ**

РОСТОВСКАЯ ОБЛАСТЬ, ОКТЯБРЬСКИЙ РАЙОН,
БЕССЕРГЕНЕВСКОЕ СЕЛЬСКОЕ ПОСЕЛЕНИЕ

ТОМ 31
начало
03-16-ОК-ДПТ-ПМТ-ОЧ.7

Первый заместитель генерального
директора – руководитель дирекции БГУ



Тямушкин Ю.Р.

2024 г.

Общество с ограниченной ответственностью
«Азимут»

Заказчик: АО «Стройтрансгаз»

ВНЕСЕНИЕ ИЗМЕНЕНИЙ
В ДОКУМЕНТАЦИЮ ПО ПЛАНИРОВКЕ ТЕРРИТОРИИ
«СТРОИТЕЛЬСТВО БАГАЕВСКОГО ГИДРОУЗЛА НА Р. ДОН»

ПРОЕКТ МЕЖЕВАНИЯ ТЕРРИТОРИИ
ОСНОВНАЯ ЧАСТЬ

РОСТОВСКАЯ ОБЛАСТЬ, ОКТЯБРЬСКИЙ РАЙОН,
БЕССЕРГЕНЕВСКОЕ СЕЛЬСКОЕ ПОСЕЛЕНИЕ

ТОМ 31
окончание
03-16-ОК-ДПТ-ПМТ-ОЧ.7

Директор



Куликов А.Д.

2024 г

Внесение изменений в документацию по планировке территории
«Строительство Багаевского гидроузла на р. Дон»

Состав документации по планировке территории

№ тома, части	Шифр	Наименование	Примечание
ПРОЕКТ ПЛАНИРОВКИ ТЕРРИТОРИИ			
Основная часть			
Положение о размещении площадных объектов			
ТОМ 1 начало	03-16-ОК-ДПТ-ППТ-ОЧ.1	Проект планировки территории. Основная часть. Положение о размещении площадных объектов	
ТОМ 1 окончание	03-16-ОК-ДПТ-ППТ-ОЧ.1	Проект планировки территории. Основная часть. Положение о размещении площадных объектов	
Графическая часть			
ТОМ 2	03-16-ОК-ДПТ-ППТ-ОЧ.2	Проект планировки территории. Основная часть. Графическая часть. Ростовская область. Багаевский район. Манычское сельское поселение	
ТОМ 3	03-16-ОК-ДПТ-ППТ-ОЧ.3	Проект планировки территории. Основная часть. Графическая часть. Ростовская область. Багаевский район. Багаевское сельское поселение	
ТОМ 4	03-16-ОК-ДПТ-ППТ-ОЧ.4	Проект планировки территории. Основная часть. Графические материалы. Ростовская область. Багаевский район. Елkinsкое сельское поселение	
ТОМ 5	03-16-ОК-ДПТ-ППТ-ОЧ.5	Проект планировки территории. Основная часть. Графическая часть. Ростовская область. Багаевский район. Ажиновское сельское поселение	
ТОМ 6	03-16-ОК-ДПТ-ППТ-ОЧ.6	Проект планировки территории. Основная часть. Графическая часть. Ростовская область. Октябрьский район. Бессергеновское сельское поселение	
ТОМ 7	03-16-ОК-ДПТ-ППТ-ОЧ.7	Проект планировки территории. Основная часть. Графическая часть. Ростовская область. Усть-Донецкий район. Мелиховское сельское поселение	
ТОМ 8	03-16-ОК-ДПТ-ППТ-ОЧ.8	Проект планировки территории. Основная часть. Графическая часть. Ростовская область. Усть-Донецкий район. Пухляковское сельское поселение	
ТОМ 9	03-16-ОК-ДПТ-ППТ-ОЧ.9	Проект планировки территории. Основная часть. Графическая часть. Ростовская область. Усть-Донецкий район. Раздорское сельское поселение	
ТОМ 10	03-16-ОК-ДПТ-ППТ-ОЧ.10	Проект планировки территории. Основная часть. Графические материалы. Ростовская область. Семикаракорский район. Сусатское сельское поселение	
ТОМ 11	03-16-ОК-ДПТ-ППТ-ОЧ.11	Проект планировки территории. Основная часть. Графическая часть. Ростовская область. Семикаракорский район. Семикаракорское городское поселение	
ТОМ 12	03-16-ОК-ДПТ-ППТ-ОЧ.12	Проект планировки территории. Основная часть. Графическая часть. Ростовская область. Семикаракорский район. Кочетовское сельское поселение	

Взам. инв. №	
Подпись и дата	
Инв. № подл.	

						03-16-ОК-ДПТ-СП		
Изм.	Кол.уч	Лист	№док	Подп.	Дата	Состав документации по планировке территории		
Директор	Куликов				06.2024			
Разработал	Дроваль				06.2024			
Н. контроль	Надолинский				06.2024			
						Стадия	Лист	Листов
						П	1	6
						ООО «Азимут»		

*Внесение изменений в документацию по планировке территории
«Строительство Багаевского гидроузла на р. Дон»*

№ тома, части	Шифр	Наименование	Примечание
ТОМ 13	03-16-ОК-ДПТ-ППТ-ОЧ.13	Проект планировки территории. Основная часть. Графическая часть. Ростовская область. Усть-Донецкий район. Крымское сельское поселение	
Материалы по обоснованию			
<i>Пояснительная записка</i>			
ТОМ 14	03-16-ОК-ДПТ-ППТ-МО.1	Проект планировки территории. Материалы по обоснованию проекта планировки территории. Пояснительная записка	
<i>Графические материалы</i>			
ТОМ 15 Книга 1	03-16-ОК-ДПТ-ППТ-МО.2	Проект планировки территории. Материалы по обоснованию проекта планировки территории. Графическая часть. Ростовская область. Багаевский район. Манычское сельское поселение	
ТОМ 15 Книга 2	03-16-ОК-ДПТ-ППТ-МО.3	Проект планировки территории. Материалы по обоснованию проекта планировки территории. Графическая часть. Ростовская область. Багаевский район. Манычское сельское поселение	
ТОМ 16 Книга 1	03-16-ОК-ДПТ-ППТ-МО.4	Проект планировки территории. Материалы по обоснованию проекта планировки территории. Графическая часть. Ростовская область. Багаевский район. Багаевское сельское поселение	
ТОМ 16 Книга 2 начало	03-16-ОК-ДПТ-ППТ-МО.5	Проект планировки территории. Материалы по обоснованию проекта планировки территории. Графическая часть. Ростовская область. Багаевский район. Багаевское сельское поселение	
ТОМ 16 Книга 2 окончание	03-16-ОК-ДПТ-ППТ-МО.5	Проект планировки территории. Материалы по обоснованию проекта планировки территории. Графическая часть. Ростовская область. Багаевский район. Багаевское сельское поселение	
ТОМ 16 Книга 3	03-16-ОК-ДПТ-ППТ-МО.6	Проект планировки территории. Материалы по обоснованию проекта планировки территории. Графическая часть Ростовская область. Багаевский район. Багаевское сельское поселение	
ТОМ 17	03-16-ОК-ДПТ-ППТ-МО.7	Проект планировки территории. Материалы по обоснованию проекта планировки территории. Графическая часть. Ростовская область. Багаевский район. Елkinsкое сельское поселение	
ТОМ 18	03-16-ОК-ДПТ-ППТ-МО.8	Проект планировки территории. Материалы по обоснованию проекта планировки территории. Графическая часть. Ростовская область. Багаевский район. Ажиновское сельское поселение	
ТОМ 19 Книга 1	03-16-ОК-ДПТ-ППТ-МО.9	Проект планировки территории. Материалы по обоснованию проекта планировки территории. Графическая часть. Ростовская область. Октябрьский район. Бессергеновское сельское поселение	

Изм. № подл.	Подпись и дата	Взам. инв. №

						03-16-ОК-ДПТ-СП	Лист 2
Изм.	Кол.уч	Лист	№док	Подп.	Дата		

*Внесение изменений в документацию по планировке территории
«Строительство Багаевского гидроузла на р. Дон»*

№ тома, части	Шифр	Наименование	Примечание
ТОМ 19 Книга 2	03-16-ОК-ДПТ- ППТ-МО.10	Проект планировки территории. Материалы по обоснованию проекта планировки территории. Графическая часть. Ростовская область. Октябрьский район. Бессергеновское сельское поселение	
ТОМ 20 Книга 1	03-16-ОК-ДПТ- ППТ-МО.11	Проект планировки территории. Материалы по обоснованию проекта планировки территории. Графическая часть. Ростовская область. Усть-Донецкий район. Мелиховское сельское поселение	
ТОМ 20 Книга 2	03-16-ОК-ДПТ- ППТ-МО.12	Проект планировки территории. Материалы по обоснованию проекта планировки территории. Графическая часть. Ростовская область. Усть-Донецкий район. Мелиховское сельское поселение	
ТОМ 21	03-16-ОК-ДПТ- ППТ-МО.13	Проект планировки территории. Материалы по обоснованию проекта планировки территории. Графическая часть. Ростовская область. Усть-Донецкий район. Пухляковское сельское поселение	
ТОМ 22 Книга 1	03-16-ОК-ДПТ- ППТ-МО.14	Проект планировки территории. Материалы по обоснованию проекта планировки территории. Графическая часть. Ростовская область. Усть-Донецкий район. Раздорское сельское поселение	
ТОМ 22 Книга 2	03-16-ОК-ДПТ- ППТ-МО.15	Проект планировки территории. Материалы по обоснованию проекта планировки территории. Графическая часть. Ростовская область. Усть-Донецкий район. Раздорское сельское поселение	
ТОМ 23	03-16-ОК-ДПТ- ППТ-МО.16	Проект планировки территории. Материалы по обоснованию проекта планировки территории. Графическая часть. Ростовская область. Семикаракорский район. Сусатское сельское поселение	
ТОМ 24 Книга 1	03-16-ОК-ДПТ- ППТ-МО.17	Проект планировки территории. Материалы по обоснованию проекта планировки территории. Графическая часть. Ростовская область. Семикаракорский район. Семикаракорское городское поселение	
ТОМ 24 Книга 2	03-16-ОК-ДПТ- ППТ-МО.18	Проект планировки территории. Материалы по обоснованию проекта планировки территории. Графическая часть. Ростовская область. Семикаракорский район. Семикаракорское городское поселение	
ТОМ 25 Книга 1	03-16-ОК-ДПТ- ППТ-МО.19	Проект планировки территории. Материалы по обоснованию проекта планировки территории. Графическая часть. Ростовская область. Семикаракорский район. Кочетовское сельское поселение	
ТОМ 25 Книга 2	03-16-ОК-ДПТ- ППТ-МО.20	Проект планировки территории. Материалы по обоснованию проекта планировки территории. Графическая часть. Ростовская область. Семикаракорский район. Кочетовское сельское поселение	

Взам. инв. №	
Подпись и дата	
Инв. № подл.	

						03-16-ОК-ДПТ-СП	Лист
							3
Изм.	Кол.уч	Лист	№док	Подп.	Дата		

*Внесение изменений в документацию по планировке территории
«Строительство Багаевского гидроузла на р. Дон»*

№ тома, части	Шифр	Наименование	Примечание
ТОМ 26	03-16-ОК-ДПТ-ППТ-МО.21	Проект планировки территории. Материалы по обоснованию проекта планировки территории. Графическая часть. Ростовская область. Усть-Донецкий район. Крымское сельское поселение	
ПРОЕКТ МЕЖЕВАНИЯ ТЕРРИТОРИИ			
Основная часть			
ТОМ 27 Книга 1 начало	03-16-ОК-ДПТ-ПМТ-ОЧ.1	Проект межевания территории. Основная часть. Ростовская область. Багаевский район. Манычское сельское поселение	
ТОМ 27 Книга 1 окончание	03-16-ОК-ДПТ-ПМТ-ОЧ.1	Проект межевания территории. Основная часть. Ростовская область. Багаевский район. Манычское сельское поселение	
ТОМ 27 Книга 2	03-16-ОК-ДПТ-ПМТ-ОЧ.2	Проект межевания территории. Основная часть. Ростовская область. Багаевский район. Манычское сельское поселение	
ТОМ 28 Книга 1 начало	03-16-ОК-ДПТ-ПМТ-ОЧ.3	Проект межевания территории. Основная часть. Ростовская область. Багаевский район. Багаевское сельское поселение	
ТОМ 28 Книга 1 окончание	03-16-ОК-ДПТ-ПМТ-ОЧ.3	Проект межевания территории. Основная часть. Ростовская область. Багаевский район. Багаевское сельское поселение	
ТОМ 28 Книга 2	03-16-ОК-ДПТ-ПМТ-ОЧ.4	Проект межевания территории. Основная часть. Ростовская область. Багаевский район. Багаевское сельское поселение	
ТОМ 29	03-16-ОК-ДПТ-ПМТ-ОЧ.5	Проект межевания территории. Основная часть. Ростовская область. Багаевский район. Елкинское сельское поселение	
ТОМ 30	03-16-ОК-ДПТ-ПМТ-ОЧ.6	Проект межевания территории. Основная часть. Ростовская область. Багаевский район. Ажиновское сельское поселение	
ТОМ 31 начало	03-16-ОК-ДПТ-ПМТ-ОЧ.7	Проект межевания территории. Основная часть. Ростовская область. Октябрьский район. Бессергеновское сельское поселение	
ТОМ 31 окончание	03-16-ОК-ДПТ-ПМТ-ОЧ.7	Проект межевания территории. Основная часть. Ростовская область. Октябрьский район. Бессергеновское сельское поселение	
ТОМ 32 начало	03-16-ОК-ДПТ-ПМТ-ОЧ.8	Проект межевания территории. Основная часть. Ростовская область. Усть-Донецкий район. Мелиховское сельское поселение	
ТОМ 32 окончание	03-16-ОК-ДПТ-ПМТ-ОЧ.8	Проект межевания территории. Основная часть. Ростовская область. Усть-Донецкий район. Мелиховское сельское поселение	
ТОМ 33	03-16-ОК-ДПТ-ПМТ-ОЧ.9	Проект межевания территории. Основная часть. Ростовская область. Усть-Донецкий район. Пухляковское сельское поселение	

Изм.	Кол.уч	Лист	№ док	Подп.	Дата	Изм. № подл.	Подпись и дата	Взам. инв. №

*Внесение изменений в документацию по планировке территории
«Строительство Багаевского гидроузла на р. Дон»*

№ тома, части	Шифр	Наименование	Примечание
ТОМ 34 Книга 1 начало	03-16-ОК-ДПТ-ПМТ-ОЧ.10	Проект межевания территории. Основная часть. Ростовская область. Усть-Донецкий район. Раздорское сельское поселение	
ТОМ 34 Книга 1 окончание	03-16-ОК-ДПТ-ПМТ-ОЧ.10	Проект межевания территории. Основная часть. Ростовская область. Усть-Донецкий район. Раздорское сельское поселение	
ТОМ 34 Книга 2	03-16-ОК-ДПТ-ПМТ-ОЧ.11	Проект межевания территории. Основная часть. Ростовская область. Усть-Донецкий район. Раздорское сельское поселение	
ТОМ 35	03-16-ОК-ДПТ-ПМТ-ОЧ.12	Проект межевания территории. Основная часть. Ростовская область. Семикаракорский район. Сусатское сельское поселение	
ТОМ 36	03-16-ОК-ДПТ-ПМТ-ОЧ.13	Проект межевания территории. Основная часть. Ростовская область. Семикаракорский район. Семикаракорское городское поселение	
ТОМ 37	03-16-ОК-ДПТ-ПМТ-ОЧ.14	Проект межевания территории. Основная часть. Ростовская область. Семикаракорский район. Кочетовское сельское поселение	
ТОМ 38	03-16-ОК-ДПТ-ПМТ-ОЧ.15	Проект межевания территории. Основная часть. Ростовская область. Усть-Донецкий район. Крымское сельское поселение	

Материалы по обоснованию

ТОМ 39	03-16-ОК-ДПТ-ПМТ-МО.1	Проект межевания территории. Материалы по обоснованию проекта межевания территории. Ростовская область. Багаевский район. Манычское сельское поселение	
ТОМ 40	03-16-ОК-ДПТ-ПМТ-МО.2	Проект межевания территории. Материалы по обоснованию проекта межевания территории. Ростовская область. Багаевский район. Багаевское сельское поселение	
ТОМ 41	03-16-ОК-ДПТ-ПМТ-МО.3	Проект межевания территории. Материалы по обоснованию проекта межевания территории. Ростовская область. Багаевский район. Елкинское сельское поселение	
ТОМ 42	03-16-ОК-ДПТ-ПМТ-МО.4	Проект межевания территории. Материалы по обоснованию проекта межевания территории. Ростовская область. Багаевский район. Ажиновское сельское поселение	
ТОМ 43	03-16-ОК-ДПТ-ПМТ-МО.5	Проект межевания территории. Материалы по обоснованию проекта межевания территории. Ростовская область. Октябрьский район. Бессергеновское сельское поселение	

Взам. инв. №	
Подпись и дата	
Инв. № подл.	

						03-16-ОК-ДПТ-СП				Лист
										5
Изм.	Кол.уч	Лист	№док	Подп.	Дата					




*Внесение изменений в документацию по планировке территории
«Строительство Багаевского гидроузла на р. Дон»*

№ тома, части	Шифр	Наименование	Примечание
ТОМ 44	03-16-ОК-ДПТ- ПМТ-МО.6	Проект межевания территории. Материалы по обоснованию проекта межевания территории. Ростовская область. Усть-Донецкий район. Мелиховское сельское поселение	
ТОМ 45	03-16-ОК-ДПТ- ПМТ-МО.7	Проект межевания территории. Материалы по обоснованию проекта межевания территории. Ростовская область. Усть-Донецкий район. Пухляковское сельское поселение	
ТОМ 46	03-16-ОК-ДПТ- ПМТ-МО.8	Проект межевания территории. Материалы по обоснованию проекта межевания территории. Ростовская область. Усть-Донецкий район. Раздорское сельское поселение	
ТОМ 47	03-16-ОК-ДПТ- ПМТ-МО.9	Проект межевания территории. Материалы по обоснованию проекта межевания территории. Ростовская область. Семикаракорский район. Сусатское сельское поселение	
ТОМ 48	03-16-ОК-ДПТ- ПМТ-МО.10	Проект межевания территории. Материалы по обоснованию проекта межевания территории. Ростовская область. Семикаракорский район. Семикаракорское городское поселение	
ТОМ 49	03-16-ОК-ДПТ- ПМТ-МО.11	Проект межевания территории. Материалы по обоснованию проекта межевания территории. Ростовская область. Семикаракорский район. Кочетовское сельское поселение	
ТОМ 50	03-16-ОК-ДПТ- ПМТ-МО.12	Проект межевания территории. Материалы по обоснованию проекта межевания территории. Ростовская область. Усть-Донецкий район. Крымское сельское поселение	

Изм.	Кол.уч	Лист	№док	Подп.	Дата	03-16-ОК-ДПТ-СП	Лист
Изм.	Кол.уч	Лист	№док	Подп.	Дата	03-16-ОК-ДПТ-СП	6

Внесение изменений в документацию по планировке территории
«Строительство Багаевского гидроузла на р. Дон»

№ п/п	Наименование документа	№ стр.
1	Содержание	9
2	Приложение 1. Экспликация земельных участков, образуемых и изменяемых при разработке документации по межеванию территории для строительства объектов федерального значения в рамках реализации проекта: «Строительство Багаевского гидроузла на р. Дон»	-
3	Приложение 2. Экспликация земельных участков, образуемых путем раздела, находящихся за пределами границ зоны планируемого размещения объектов федерального значения в рамках реализации проекта: «Строительство Багаевского гидроузла на р. Дон»	-
4	Приложение 3. Экспликация частей земельных участков, на которые устанавливаются публичные сервитуты, а также земельных участков, образуемых в границах размещения временных объектов федерального значения на период реализации проекта: «Строительство Багаевского гидроузла на р. Дон»	-
5	Приложение 4. Экспликация земельных участков, предполагаемых к изъятию для государственных или муниципальных нужд, для размещения объектов федерального значения в рамках реализации проекта: «Строительство Багаевского гидроузла на р. Дон»	-
6	Приложение 5. Перечень земельных участков, которые полностью или частично расположены в границах резервируемых земель для строительства объектов федерального значения в рамках реализации проекта: «Строительство Багаевского гидроузла на р. Дон»	-
7	Приложение 6. Геоданные земельных участков, образуемых при разработке документации по межеванию территории для строительства объектов федерального значения в рамках реализации проекта: «Строительство Багаевского гидроузла на р. Дон»	-
8	Приложение 7. Геоданные земельных участков, на которые устанавливаются публичные сервитуты, а также земельных участков, образуемых в границах размещения временных объектов федерального значения на период реализации проекта: «Строительство Багаевского гидроузла на р. Дон»	-
9	Приложение 8. Каталоги координат поворотных точек границ земельных участков, предназначенных для строительства объектов федерального значения в рамках реализации проекта: «Строительство Багаевского гидроузла на р. Дон»	-
10	Приложение 9. Каталоги координат поворотных точек границ земельных участков, предназначенных для размещения временных объектов федерального значения на период реализации проекта: «Строительство Багаевского гидроузла на р. Дон»	-

Взам. инв. №	Подпись и дата								
Инв. № подл.							03-16-ОК-ДПТ-ПМТ-ОЧ.7		
	Изм.	Кол.уч	Лист	№док	Подп.	Дата	Содержание		
	Директор	Куликов				06.2024			
	Разработал	Дроваль				06.2024			
						Стадия	Лист	Листов	
						П	1	1	
						ООО «Азимут»			
	Н. контроль	Надолинский			06.2024				

Экспликация земельных участков, образуемых и изменяемых при разработке документации по межеванию территории для строительства объектов федерального значения в рамках реализации проекта: «Строительство Багаевского гидроузла на р. Дон»

№ П/П	№ участка на схеме	Кадастровый номер образуемого/ изменяемого земельного участка	Адрес образуемого/ изменяемого земельного участка	Категория земель существующих земельных участков	Планируемая категория земель образуемых земельных участков	Настоящий вид разрешенного использования образуемых и изменяемых земельных участков	Планируемый вид разрешенного использования образуемых и изменяемых земельных участков	Площадь исходного земельного участка (контура многоконтурного участка), кв.м	Площадь образуемого и изменяемого земельного участка, кв.м	Способ образования земельного участка
1	2	3	4	5	6	7	8	9	10	11
1	-	61:28:0030201:4023	Ростовская обл, р-н Октябрьский, с/п "Дон", уч. 77	Земли сельскохозяйственного назначения	Земли промышленности ¹	для садоводства	Гидротехнические сооружения	186	186	изменение вида разрешенного использования и категории земель
2	ОБ28(1)	61:28:0030201:847:3У1	Ростовская обл., р-н Октябрьский, х. Калинин, ул. Центральная, 220 "А"	Земли населенных пунктов	Земли населенных пунктов	Для ведения личного подсобного хозяйства	Гидротехнические сооружения	1214	5	Раздел существующего земельного участка с изменением вида разрешенного использования образованного в результате раздела земельного участка в границах размещения Объекта
3	ОБ28(2)	61:28:0030201:847:3У2	Ростовская обл., р-н Октябрьский, х. Калинин, ул. Центральная, 220 "А"	Земли населенных пунктов	Земли населенных пунктов	Для ведения личного подсобного хозяйства	Гидротехнические сооружения	1214	7	Раздел существующего земельного участка с изменением вида разрешенного использования образованного в результате раздела земельного участка в границах размещения Объекта
4	ОБ154(1)	61:28:0030201:3953:3У1	Российская Федерация, Ростовская обл., р-н Октябрьский, х. Калинин, ул. Центральная	Земли населенных пунктов	Земли населенных пунктов	Для ведения личного подсобного хозяйства	Гидротехнические сооружения	1788	10	Раздел существующего земельного участка с изменением вида разрешенного использования образованного в результате раздела земельного участка в границах размещения Объекта
5	ОБ154(2)	61:28:0030201:3953:3У2	Российская Федерация, Ростовская обл., р-н Октябрьский, х. Калинин, ул. Центральная	Земли населенных пунктов	Земли населенных пунктов	Для ведения личного подсобного хозяйства	Гидротехнические сооружения	1788	2	Раздел существующего земельного участка с изменением вида разрешенного использования образованного в результате раздела земельного участка в границах размещения Объекта
6	ОБ155(1)	61:28:0030201:844:3У3	Ростовская обл., р-н Октябрьский, х. Калинин, ул. Центральная, 218 "Б"	Земли населенных пунктов	Земли населенных пунктов	Для ведения личного подсобного хозяйства	Гидротехнические сооружения	1128	26	Раздел существующего земельного участка с изменением вида разрешенного использования образованного в результате раздела земельного участка в границах размещения Объекта
7	ОБ156(1)	61:28:0030201:3167:3У1	Ростовская область, р-н Октябрьский, х. Калинин, ул. Центральная, 8А	Земли населенных пунктов	Земли населенных пунктов	Для ведения личного подсобного хозяйства	Гидротехнические сооружения	880	214	Раздел существующего земельного участка с изменением вида разрешенного использования образованного в результате раздела земельного участка в границах размещения Объекта
8	ОБ157	61:28:0000000:3У28	Ростовская область, Октябрьский район, Бессергеевское сельское поселение	-	Земли промышленности ¹	-	Гидротехнические сооружения	-	264	Образование земельного участка
9	ОБ158	61:28:0030201:3У34	Ростовская область, Октябрьский район, Бессергеевское сельское поселение, хутор Калинин	-	Земли населенных пунктов	-	Гидротехнические сооружения	-	118	Образование земельного участка
10	ОБ159	61:28:0030201:3У35	Ростовская область, Октябрьский район, Бессергеевское сельское поселение, хутор Калинин	-	Земли населенных пунктов	-	Гидротехнические сооружения	-	98	Образование земельного участка
11	ОБ160	61:28:0000000:3У29	Ростовская область, Октябрьский район, Бессергеевское сельское поселение	-	Земли населенных пунктов	-	Водный транспорт	-	509	Образование земельного участка
12	ОБ161	61:28:0000000:3У30	Ростовская область, Октябрьский район, Бессергеевское сельское поселение	-	Земли населенных пунктов	-	Водный транспорт	-	210	Образование земельного участка
13	ОБ162	61:28:0600025:3У35	Ростовская область, Октябрьский район, Бессергеевское сельское поселение	-	Земли населенных пунктов	-	Водный транспорт	-	1074	Образование земельного участка
14	ОБ163	61:28:0030201:3У17	Ростовская область, Октябрьский район, Бессергеевское сельское поселение	-	Земли промышленности ¹	-	Гидротехнические сооружения	-	20	Образование земельного участка

1	2	3	4	5	6	7	8	9	10	11
15	ОБ164	61:28:0030201:3У19	Ростовская область, Октябрьский район, Бессергеновское сельское поселение	-	Земли промышленности ¹	-	Гидротехнические сооружения	-	111	Образование земельного участка
16	-	61:28:0600025:1503	Ростовская область, Октябрьский район, Бессергеновское сельское поселение	Земли лесного фонда	Земли промышленности ¹	Гидротехнические сооружения	Гидротехнические сооружения	747	747	Изменение категории земель
17	-	61:28:0600025:1519	Ростовская область, Октябрьский район, Бессергеновское сельское поселение	Земли лесного фонда	Земли промышленности ¹	Гидротехнические сооружения	Гидротехнические сооружения	615	615	Изменение категории земель
18	-	61:28:0600025:1520	Ростовская область, Октябрьский район, Бессергеновское сельское поселение	Земли лесного фонда	Земли промышленности ¹	Гидротехнические сооружения	Гидротехнические сооружения	443	443	Изменение категории земель

¹ Земли промышленности, энергетики, транспорта, связи, радиовещания, телевидения, информатики, земли для обеспечения космической деятельности, земли обороны, безопасности и земли иного специального назначения

Экспликация земельных участков, образуемых путем раздела, находящихся за пределами границ зоны планируемого размещения объектов федерального значения в рамках реализации проекта: «Строительство Багаевского гидроузла на р. Дон»

№ п/п	№ участка на схеме	Кадастровый номер образуемого земельного участка	Адрес образуемого (существующего) земельного участка	Категория земель образуемого (существующего) земельного участка	Вид разрешенного использования образуемого (существующего) земельного участка	Площадь исходного земельного участка (контура многоконтурного участка), кв. м	Площадь образуемого земельного участка, кв. м	Способ образования земельного участка
1	2	3	4	5	6	7	8	9
1	ОБ28(3)	61:28:0030201:847:3У3	Ростовская обл., р-н Октябрьский, х. Калинин, ул. Центральная, 220 "А"	Земли населенных пунктов	Для ведения личного подсобного хозяйства	1214	1202	Раздел существующего земельного участка с изменением вида разрешенного использования образованного в результате раздела земельного участка в границах размещения Объекта
2	ОБ154(3)	61:28:0030201:3953:3У2	Российская Федерация, Ростовская обл., р-н Октябрьский, х. Калинин, ул. Центральная	Земли населённых пунктов	Для ведения личного подсобного хозяйства	1788	1776	Раздел существующего земельного участка с изменением вида разрешенного использования образованного в результате раздела земельного участка в границах размещения Объекта
3	ОБ155(2)	61:28:0030201:844:3У4	Ростовская обл, р-н Октябрьский, х Калинин, ул Центральная, 218 "Б"	Земли населённых пунктов	Для ведения личного подсобного хозяйства	1128	1102	Раздел существующего земельного участка с изменением вида разрешенного использования образованного в результате раздела земельного участка в границах размещения Объекта
4	ОБ156(2)	61:28:0030201:3167:3У2	Ростовская область, р-н Октябрьский, х. Калинин, ул. Центральная, 8А	Земли населённых пунктов	Для ведения личного подсобного хозяйства	880	666	Раздел существующего земельного участка с изменением вида разрешенного использования образованного в результате раздела земельного участка в границах размещения Объекта

Экспликация частей земельных участков, на которые устанавливаются публичные сервитуты, а также земельных участков, образуемых в границах размещения временных объектов федерального значения на период реализации проекта: «Строительство Багаевского гидроузла на р. Дон»

№ п/п	№ участка на схеме	Кадастровый номер существующего земельного участка / кадастрового квартала	Адрес существующего земельного участка / части участка	Категория земель части участка / образуемого земельного участка	Вид разрешенного использования части участка / образуемого земельного участка	Цель установления публичного сервитута части / образуемого земельного участка	Площадь исходного земельного участка (контура многоконтурного участка), кв. м	Площадь образуемого участка / части участка, кв. м	Способ образования земельного участка
1	2	3	4	5	6	7	8	9	10
1	ОБ22(3)	61:28:0600024:148:3У3	Ростовская область, Октябрьский район, ст-ца Бессергеновская, 1100 м на северо-восток от шлюза-регулятора Новочеркасской ГРЭС, начало участка юго-восточная граница с Усть-Донецким районом	Земли промышленности, энергетики, транспорта, связи, радиовещания, телевидения, информатики, земли для обеспечения космической деятельности, земли обороны, безопасности и земли иного специального назначения	Земельные участки, предназначенные для размещения электростанций, обслуживающих их сооружений и объектов	Коммунальное обслуживание	5147021	4717	Образование части участка с целью установления сервитута, публичного сервитута
2	ОБ22(4)	61:28:0600024:148:3У4	Ростовская область, Октябрьский район, ст-ца Бессергеновская, 1100 м на северо-восток от шлюза-регулятора Новочеркасской ГРЭС, начало участка юго-восточная граница с Усть-Донецким районом	Земли промышленности, энергетики, транспорта, связи, радиовещания, телевидения, информатики, земли для обеспечения космической деятельности, земли обороны, безопасности и земли иного специального назначения	Земельные участки, предназначенные для размещения электростанций, обслуживающих их сооружений и объектов	Коммунальное обслуживание	5147021	15669	Образование части участка с целью установления сервитута, публичного сервитута
3	ОБ22(5)	61:28:0600024:148:3У5	Ростовская область, Октябрьский район, ст-ца Бессергеновская, 1100 м на северо-восток от шлюза-регулятора Новочеркасской ГРЭС, начало участка юго-восточная граница с Усть-Донецким районом	Земли промышленности, энергетики, транспорта, связи, радиовещания, телевидения, информатики, земли для обеспечения космической деятельности, земли обороны, безопасности и земли иного специального назначения	Земельные участки, предназначенные для размещения электростанций, обслуживающих их сооружений и объектов	Коммунальное обслуживание	5147021	248	Образование части участка с целью установления сервитута, публичного сервитута
4	ОБ114	61:28:0504201:3У1	Ростовская обл, Октябрьский район, Бессергеновское сельское поселение, хутор Калинин	Земли населенных пунктов	-	Склады	-	581	Установление сервитута, публичного сервитута
5	ОБ117	61:28:0030201:3У9	Ростовская обл, Октябрьский район, Бессергеновское сельское поселение, хутор Калинин	Земли населенных пунктов	-	Коммунальное обслуживание	-	127	Установление сервитута, публичного сервитута
6	ОБ120	61:28:0600025:3У28	Ростовская обл, Октябрьский район, Бессергеновское сельское поселение, хутор Калинин	Земли населенных пунктов	-	Коммунальное обслуживание	-	51	Установление сервитута, публичного сервитута
7	ОБ122	61:28:0030201:3У13	Ростовская обл, Октябрьский район, Бессергеновское сельское поселение, хутор Калинин	Земли населенных пунктов	-	Склады	-	741	Установление сервитута, публичного сервитута
8	ОБ123	61:28:0030201:3У14	Ростовская обл, Октябрьский район, Бессергеновское сельское поселение, хутор Калинин	Земли населенных пунктов	-	Склады	-	1600	Установление сервитута, публичного сервитута
9	ОБ127	61:28:0504201:3У17	Ростовская обл, Октябрьский район, Бессергеновское сельское поселение, хутор Калинин	Земли населенных пунктов	-	Коммунальное обслуживание	-	545	Установление сервитута, публичного сервитута
10	ОБ129	61:28:0000000:3У21	Ростовская обл, Октябрьский район, Бессергеновское сельское поселение, хутор Калинин	Земли населенных пунктов	-	Коммунальное обслуживание	-	1294	Установление сервитута, публичного сервитута

**Экспликация земельных участков, предполагаемых к изъятию для государственных или муниципальных нужд, для размещения объектов федерального значения в рамках реализации проекта:
«Строительство Багаевского гидроузла на р. Дон»**

№ п/п	№ участка на схеме	Кадастровый номер земельного участка	Адрес земельного участка	Правообладатель земельного участка	Вид права	Площадь земельного участка, кв. м	Предполагаемая площадь изъятия, кв. м
1	2	3	4	5	6	7	8
1	ОБ28	61:28:0030201:847	Ростовская обл., р-н Октябрьский, х. Калинин, ул. Центральная, 220 "А"	Захаров Юрий Владимирович	Собственность	1214	12
2	ОБ154	61:28:0030201:3953	Российская Федерация, Ростовская обл., р-н Октябрьский, х. Калинин, ул. Центральная	Гринько Галина Владимировна	Собственность	1788	12
3	ОБ155	61:28:0030201:844	Ростовская обл, р-н Октябрьский, х Калинин, ул Центральная, 218 "Б"	Корнилова Руфина Геннадьевна	Собственность	1128	26
4	ОБ156	61:28:0030201:3167	Ростовская область, р-н Октябрьский, х. Калинин, ул. Центральная, 8А	Коновалова Вера Генриховна	Собственность	880	214
5	—	61:28:0600025:1503	Ростовская область, Октябрьский район, Бессергеновское сельское поселение	Российская Федерация / Овечкин Владислав Вячеславович, договор аренды лесного участка №179 от 26.06.2009	Собственность / аренда	747	747
6	—	61:28:0600025:1519	Ростовская область, Октябрьский район, Бессергеновское сельское поселение	Российская Федерация / Овечкин Владислав Вячеславович, договор аренды лесного участка №179 от 26.06.2009	Собственность / аренда	615	615
7	—	61:28:0600025:1520	Ростовская область, Октябрьский район, Бессергеновское сельское поселение	Российская Федерация / Чеботарев Юрий Николаевич, договор аренды лесного участка №232 от 14.04.2010	Собственность / аренда	443	443

**Перечень земельных участков, которые полностью или частично расположены в границах резервируемых земель для строительства объектов федерального значения в рамках реализации проекта:
«Строительство Багаевского гидроузла на р. Дон»**

№ п/п	№ в ДПТ	№ частей земельного участка	Кадастровый номер (кадастровый квартал)	Адрес земельного участка	Правообладатель	Вид права	Категория земель	Вид разрешенного использования	Общая площадь, кв. м	Площадь земельных участков подлежащих резервированию / изъятию
1	2	3	4	5	6	7	8	9	10	11
1	-	-	61:28:0600025:1791	Ростовская область, р-н Октябрьский, х Калинин, ул. Институтская, №3	Российская Федерация	Собственность	Земли населённых пунктов	гидротехнические сооружения	14	14
2	-	-	61:28:0600025:1795	Ростовская область, р-н Октябрьский, х Калинин, ул. Институтская, №3	Российская Федерация	Собственность	Земли населённых пунктов	гидротехнические сооружения	13	13
3	-	-	61:28:0600025:1793	Ростовская область, р-н Октябрьский, х Калинин, ул. Институтская, №3	Российская Федерация	Собственность	Земли населённых пунктов	гидротехнические сооружения	16	16
4	-	-	61:28:0600025:1787	Ростовская область, р-н Октябрьский, х Калинин, ул. Институтская, №3	Российская Федерация	Собственность	Земли населённых пунктов	гидротехнические сооружения	19	19
5	-	-	61:28:0600025:1799	Ростовская область, р-н Октябрьский, х Калинин, ул. Институтская, №5	Российская Федерация	Собственность	Земли населённых пунктов	гидротехнические сооружения	53	53
6	-	-	61:28:0600025:1789	Ростовская область, р-н Октябрьский, х Калинин, ул. Институтская, №5	Российская Федерация	Собственность	Земли населённых пунктов	гидротехнические сооружения	67	67
7	-	-	61:28:0600025:1803	Ростовская область, р-н Октябрьский, х Калинин, ул. Институтская, №9	Российская Федерация	Собственность	Земли населённых пунктов	гидротехнические сооружения	9	9
8	-	-	61:28:0600025:1797	Ростовская область, Октябрьский р-н, хКалинин, Российская Федерация	Российская Федерация	Собственность	Земли промышленности	Водный транспорт	113	113
9	-	-	61:28:0600025:1527	Ростовская область, р-н Октябрьский, Бессергеновское с/п	Российская Федерация	Собственность	Земли водного фонда	Водный транспорт	3614	3614
10	-	-	61:28:0600025:1496	Ростовская область, р-н Октябрьский, Бессергеновское сельское поселение	Российская Федерация	Собственность	Земли населённых пунктов	гидротехнические сооружения	770	770
11	-	-	61:28:0600025:1814	Ростовская область, р-н Октябрьский, х Калинин, ул. Институтская, №7	Российская Федерация	Собственность	Земли населенных пунктов	гидротехнические сооружения	126	126
12	-	-	61:28:0600025:1543	Российская Федерация, Ростовская область, р-н Октябрьский, с/п Бессергеновское	Российская Федерация	Собственность	Земли промышленности	водный транспорт	182	182
13	-	-	61:28:0600025:1533	Ростовская область, р-н Октябрьский, с/п Бессергеновское	Российская Федерация	Собственность	Земли промышленности	водный транспорт	15	15
14	-	-	61:28:0600025:1534	Ростовская область, р-н Октябрьский, с/п Бессергеновское	Российская Федерация	Собственность	Земли промышленности	водный транспорт	32	32
15	-	-	61:28:0600025:1538	Ростовская область, р-н Октябрьский, с/п Бессергеновское	Российская Федерация	Собственность	Земли промышленности	водный транспорт	8	8
16	-	-	61:28:0600025:1536	Ростовская область, р-н Октябрьский, с/п Бессергеновское	Российская Федерация	Собственность	Земли промышленности	водный транспорт	86	86
17	-	-	61:28:0600025:1537	Ростовская область, р-н Октябрьский, с/п Бессергеновское	Российская Федерация	Собственность	Земли промышленности	водный транспорт	681	681
18	-	-	61:28:0600025:1492	Ростовская область, р-н Октябрьский, с/п Бессергеновское	Российская Федерация	Собственность	Земли промышленности	водный транспорт	12	12
19	-	-	61:28:0600025:1495	Ростовская область, р-н Октябрьский, с/п Бессергеновское	Российская Федерация	Собственность	Земли промышленности	водный транспорт	147	147
20	-	-	61:28:0600025:1494	Ростовская область, р-н Октябрьский, с/п Бессергеновское	Российская Федерация	Собственность	Земли промышленности	водный транспорт	1623	1623
21	-	-	61:28:0600024:498	Ростовская область, Октябрьский район, ст-ца Бессергеновская, 1100 м на северо-восток от шлюза-регулятора Новочеркаской ГРЭС, начало участка юго-восточная граница с Усть-Донецким районом, окончание гребня база олимпийского резерва	Российская Федерация	Собственность	Земли промышленности, энергетики, транспорта, связи, радиовещания, телевидения, информатики, земли для обеспечения космической деятельности, земли обороны, безопасности и земли иного специального назначения	Гидротехнические сооружения	2394	2394
22	-	-	61:28:0600024:499	Ростовская область, Октябрьский район, ст-ца Бессергеновская, 1100 м на северо-восток от шлюза-регулятора Новочеркаской ГРЭС, начало участка юго-восточная граница с Усть-Донецким районом, окончание гребня база олимпийского резерва	Российская Федерация	Собственность	Земли промышленности, энергетики, транспорта, связи, радиовещания, телевидения, информатики, земли для обеспечения космической деятельности, земли обороны, безопасности и земли иного специального назначения	Гидротехнические сооружения	2140	2140
23	-	-	61:28:0030201:4023	Ростовская область, район Октябрьский	Российская Федерация	Собственность	Земли сельскохозяйственного назначения	Для садоводства	186	186
24	-	-	61:28:0030201:3637	Ростовская область, р-н Октябрьский, х Калинин	Российская Федерация	Собственность	Земли промышленности	гидротехнические сооружения	104	104

117	ОБ157	-	61:28:0000000:3У28	Ростовская область, Октябрьский район, Бессергеновское сельское поселение, хутор Калинин	Администрация Бессергеновского сельского поселения	Собственность	-	-	-	264
118	ОБ158	-	61:28:0030201:3У34	Ростовская область, Октябрьский район, Бессергеновское сельское поселение, хутор Калинин	Администрация Бессергеновского сельского поселения	Собственность	-	-	-	118
119	ОБ159	-	61:28:0030201:3У35	Ростовская область, Октябрьский район, Бессергеновское сельское поселение, хутор Калинин	Администрация Бессергеновского сельского поселения	Собственность	-	-	-	98
120	ОБ160	-	61:28:0000000:3У29	Ростовская область, Октябрьский район, Бессергеновское сельское поселение	Администрация Бессергеновского сельского поселения	Собственность	-	-	-	509
121	ОБ161	-	61:28:0000000:3У30	Ростовская область, Октябрьский район, Бессергеновское сельское поселение	Администрация Бессергеновского сельского поселения	Собственность	-	-	-	210
122	ОБ162	-	61:28:0600025:3У35	Ростовская область, Октябрьский район, Бессергеновское сельское поселение	Администрация Бессергеновского сельского поселения	Собственность	-	-	-	1074
123	ОБ163	-	61:28:0030201:3У17	Ростовская область, Октябрьский район, Бессергеновское сельское поселение, хутор Калинин	Администрация Бессергеновского сельского поселения	Собственность	-	-	-	20
124	ОБ164	-	61:28:0030201:3У19	Ростовская область, Октябрьский район, Бессергеновское сельское поселение, хутор Калинин	Администрация Бессергеновского сельского поселения	Собственность	-	-	-	111
125	-	-	61:28:0600025:1502	Ростовская область, р-н Октябрьский, с/п Бессергеновское	Российская Федерация	Собственность	Земли промышленности, энергетики, транспорта, связи, радиовещания, телевидения, информатики, земли для обеспечения космической деятельности, земли обороны, безопасности и земли иного специального назначения	водный транспорт	129	129
126	-	-	61:28:0600025:1526	Ростовская область, р-н Октябрьский, с/п Бессергеновское	Российская Федерация	Собственность	Земли промышленности, энергетики, транспорта, связи, радиовещания, телевидения, информатики, земли для обеспечения космической деятельности, земли обороны, безопасности и земли иного специального назначения	водный транспорт	399	399
127	-	-	61:28:0600025:1504	Ростовская область, р-н Октябрьский, с/п Бессергеновское	Российская Федерация	Собственность	Земли промышленности, энергетики, транспорта, связи, радиовещания, телевидения, информатики, земли для обеспечения космической деятельности, земли обороны, безопасности и земли иного специального назначения	водный транспорт	27	27
128	-	-	61:28:0600025:1505	Ростовская область, р-н Октябрьский, с/п Бессергеновское	Российская Федерация	Собственность	Земли промышленности, энергетики, транспорта, связи, радиовещания, телевидения, информатики, земли для обеспечения космической деятельности, земли обороны, безопасности и земли иного специального назначения	водный транспорт	16	16
129	-	-	61:28:0600025:1506	Ростовская область, р-н Октябрьский, с/п Бессергеновское	Российская Федерация	Собственность	Земли промышленности, энергетики, транспорта, связи, радиовещания, телевидения, информатики, земли для обеспечения космической деятельности, земли обороны, безопасности и земли иного специального назначения	водный транспорт	2206	2206
130	-	-	61:28:0600025:1507	Ростовская область, р-н Октябрьский, с/п Бессергеновское	Российская Федерация	Собственность	Земли промышленности, энергетики, транспорта, связи, радиовещания, телевидения, информатики, земли для обеспечения космической деятельности, земли обороны, безопасности и земли иного специального назначения	водный транспорт	3072	3072

[illegible]

140	-	-	61:28:0600025:1517	Ростовская область, р-н Октябрьский, с/п Бессергеновское	Российская Федерация	Собственность	Земли промышленности, энергетики, транспорта, связи, радиовещания, телевидения, информатики, земли для обеспечения космической деятельности, земли обороны, безопасности и земли иного специального назначения	водный транспорт	120	120
141	-	-	61:28:0600025:1518	Ростовская область, р-н Октябрьский, с/п Бессергеновское	Российская Федерация	Собственность	Земли промышленности, энергетики, транспорта, связи, радиовещания, телевидения, информатики, земли для обеспечения космической деятельности, земли обороны, безопасности и земли иного специального назначения	водный транспорт	30	30
142	-	-	61:28:0600025:1519	Ростовская область, р-н Октябрьский, с/п Бессергеновское	Российская Федерация	Собственность / аренда	Земли лесного фонда	гидротехнические сооружения	615	615
143	-	-	61:28:0600025:1520	Ростовская область, р-н Октябрьский, с/п Бессергеновское	Российская Федерация	Собственность / аренда	Земли лесного фонда	гидротехнические сооружения	443	443
144	-	-	61:28:0600025:1521	Ростовская область, р-н Октябрьский, с/п Бессергеновское	Российская Федерация	Собственность	Земли промышленности, энергетики, транспорта, связи, радиовещания, телевидения, информатики, земли для обеспечения космической деятельности, земли обороны, безопасности и земли иного специального назначения	водный транспорт	10	10
145	-	-	61:28:0600025:1522	Ростовская область, р-н Октябрьский, с/п Бессергеновское	Российская Федерация	Собственность	Земли промышленности, энергетики, транспорта, связи, радиовещания, телевидения, информатики, земли для обеспечения космической деятельности, земли обороны, безопасности и земли иного специального назначения	водный транспорт	112	112
146	-	-	61:28:0600025:1523	Ростовская область, р-н Октябрьский, с/п Бессергеновское	Российская Федерация	Собственность	Земли промышленности, энергетики, транспорта, связи, радиовещания, телевидения, информатики, земли для обеспечения космической деятельности, земли обороны, безопасности и земли иного специального назначения	водный транспорт	962	962
147	-	-	61:28:0600025:1524	Ростовская область, р-н Октябрьский, с/п Бессергеновское	Российская Федерация	Собственность	Земли промышленности, энергетики, транспорта, связи, радиовещания, телевидения, информатики, земли для обеспечения космической деятельности, земли обороны, безопасности и земли иного специального назначения	гидротехнические сооружения	3584	3584
148	-	-	61:28:0600025:1525	Ростовская область, р-н Октябрьский, с/п Бессергеновское	Российская Федерация	Собственность	Земли промышленности, энергетики, транспорта, связи, радиовещания, телевидения, информатики, земли для обеспечения космической деятельности, земли обороны, безопасности и земли иного специального назначения	водный транспорт	5181	5181
149	-	-	61:28:0600025:1503	Ростовская область, р-н Октябрьский, с/п Бессергеновское	Российская Федерация	Собственность / аренда	Земли лесного фонда	гидротехнические сооружения	747	747
150	-	-	61:28:0000000:23565	Ростовская область, р-н Октябрьский, с/п Бессергеновское	Российская Федерация	Собственность	Земли населенных пунктов	гидротехнические сооружения	264	264
151	-	-	61:28:0000000:23568	Ростовская область, Октябрьский район, Бессергеновское сельское поселение	Российская Федерация	Собственность	Земли водного фонда	Водный транспорт	509	509
152	-	-	61:28:0000000:23566	Ростовская область, Октябрьский район, Бессергеновское сельское поселение	Российская Федерация	Собственность	Земли водного фонда	Водный транспорт	210	210
153	-	-	61:28:0600025:1821	Ростовская область, Октябрьский район, Бессергеновское сельское поселение	Российская Федерация	Собственность	Земли водного фонда	Водный транспорт	1074	1074
154	-	-	61:28:0030201:4066	Российская Федерация, Ростовская область, район Октябрьский, хутор Калинин, улица Центральная, номерной знак №344-в	Российская Федерация	Собственность	Земли населённых пунктов	Гидротехнические сооружения	11	11

155	-	-	61:28:0030201:4067	Российская Федерация, Ростовская область, район Октябрьский, хутор Калинин, улица Центральная, номерной знак №344-в	Российская Федерация	Собственность	Земли населённых пунктов	Гидротехнические сооружения	12	12
-----	---	---	--------------------	---	----------------------	---------------	--------------------------	--------------------------------	----	----

Геоданные земельных участков, образуемых при разработке документации по межеванию территории для строительства объектов федерального значения в рамках реализации проекта: «Строительство Багаевского гидроузла на р. Дон»

**Каталог координат поворотных точек
земельного участка ОБ28(1) площадью 5 кв. м.,
формируемого из существующего земельного участка 61:28:0030201:847,
расположенного в кадастровом квартале 61:28:0030201**

N	X	Y
6010	441982,03	2259261,54
6011	441983,28	2259260,54
6352	441980,94	2259257,36
6270	441979,61	2259254,73
6010	441982,03	2259261,54

**Каталог координат поворотных точек
земельного участка ОБ28(2) площадью 7 кв. м.,
формируемого из существующего земельного участка 61:28:0030201:847,
расположенного в кадастровом квартале 61:28:0030201**

N	X	Y
6262	441975,36	2259242,77
6353	441975,54	2259243,01
6354	441978,26	2259247,20
6355	441978,60	2259247,73
6268	441978,90	2259252,74
6263	441977,20	2259247,97
6262	441975,36	2259242,77

**Каталог координат поворотных точек
земельного участка ОБ53(1) площадью 11 кв. м.,
формируемого из существующего земельного участка 61:28:0030201:1150,
расположенного в кадастровом квартале 61:28:0030201**

N	X	Y
505	444466,84	2260701,81
506	444465,33	2260702,76
507	444463,08	2260701,01
508	444465,91	2260696,97
505	444466,84	2260701,81

**Каталог координат поворотных точек
земельного участка ОБ54(1) площадью 12 кв. м.,
формируемого из существующего земельного участка 61:28:0030201:1149,
расположенного в кадастровом квартале 61:28:0030201**

N	X	Y
35	444469,90	2260691,28
36	444473,74	2260685,80
37	444474,66	2260690,61
35	444469,90	2260691,28

**Каталог координат поворотных точек
земельного участка ОБ154(1) площадью 10 кв. м.,
формируемого из существующего земельного участка 61:28:0030201:3953,
расположенного в кадастровом квартале 61:28:0030201**

N	X	Y
6000	441960,21	2259217,09
6001	441964,68	2259220,67
6002	441965,33	2259225,60
6000	441960,21	2259217,09

**Каталог координат поворотных точек
земельного участка ОБ154(2) площадью 2 кв. м.,
формируемого из существующего земельного участка 61:28:0030201:3953,
расположенного в кадастровом квартале 61:28:0030201**

N	X	Y
6003	441968,85	2259231,44
6004	441966,93	2259228,26
6005	441968,23	2259229,95
6006	441969,07	2259231,31
6007	441971,04	2259234,49
6008	441971,47	2259235,80
6003	441968,85	2259231,44

**Каталог координат поворотных точек
земельного участка ОБ155(1) площадью 26 кв. м.,
формируемого из существующего земельного участка 61:28:0030201:844,
расположенного в кадастровом квартале 61:28:0030201**

N	X	Y
6009	441983,97	2259265,10
6010	441982,03	2259261,54
6011	441983,28	2259260,54
6012	441983,83	2259261,29
6013	441985,05	2259262,97
6014	441986,93	2259265,55
6015	441989,61	2259272,06
6016	441988,20	2259272,87
6009	441983,97	2259265,10

**Каталог координат поворотных точек
земельного участка ОБ156(1) площадью 214 кв. м.,
формируемого из существующего земельного участка 61:28:0030201:3167,
расположенного в кадастровом квартале 61:28:0030201**

N	X	Y
6017	437610,42	2255391,76
6018	437614,07	2255388,93
6019	437614,24	2255389,04
6020	437622,83	2255394,62
6021	437639,01	2255406,45
6022	437641,74	2255408,45
6023	437636,57	2255414,13
6017	437610,42	2255391,76

**Каталог координат поворотных точек
земельного участка ОБ157 площадью 264 кв. м.,
формируемого из земель неразграниченной государственной собственности,
расположенных в кадастровом квартале 61:28:0000000**

N	X	Y
6136	437837,75	2255637,59
6250	437843,74	2255647,67
6251	437848,67	2255655,41
6139	437848,77	2255655,62
6138	437839,19	2255663,56
6137	437827,81	2255645,83
6136	437837,75	2255637,59

**Каталог координат поворотных точек
земельного участка ОБ158 площадью 118 кв. м.,
формируемого из земель неразграниченной государственной собственности,
расположенных в кадастровом квартале 61:28:0030201**

N	X	Y
6252	441967,44	2259232,30
6253	441946,26	2259197,61
6254	441950,63	2259194,79
6255	441950,25	2259200,81
6256	441952,50	2259204,80
6257	441954,21	2259209,58
6258	441956,42	2259213,54
6259	441959,92	2259216,86
6000	441960,21	2259217,09
6002	441965,33	2259225,60
6260	441965,42	2259226,29
6004	441966,93	2259228,26
6003	441968,85	2259231,44
6008	441971,47	2259235,80
6261	441972,60	2259239,24
6262	441975,36	2259242,77
6263	441977,20	2259247,97
6264	441974,25	2259250,11
6252	441967,44	2259232,30

**Каталог координат поворотных точек
земельного участка ОБ159 площадью 98 кв. м.,
формируемого из земель неразграниченной государственной собственности,
расположенных в кадастровом квартале 61:28:0030201**

N	X	Y
6265	441986,07	2259274,09
6266	441980,71	2259267,53
6267	441980,16	2259267,94
6264	441974,25	2259250,11
6263	441977,20	2259247,97
6268	441978,90	2259252,74
6269	441978,94	2259253,41
6270	441979,61	2259254,73
6010	441982,03	2259261,54
6009	441983,97	2259265,10
6016	441988,20	2259272,87
6265	441986,07	2259274,09

**Каталог координат поворотных точек
земельного участка ОБ160 площадью 509 кв. м.,
формируемого из земель неразграниченной государственной собственности,
расположенных в кадастровом квартале 61:28:0000000**

N	X	Y
6271	438643,32	2258369,27
6272	438642,80	2258370,33
6273	438634,49	2258366,52
6274	438634,44	2258366,11
6275	438632,55	2258365,39
6276	438631,35	2258364,62
6277	438630,44	2258363,71
6278	438631,51	2258359,44
6279	438630,53	2258358,14
6280	438630,29	2258357,93
6281	438630,24	2258357,05
6282	438630,33	2258353,25
6283	438631,82	2258346,08
6284	438631,45	2258344,32
6285	438634,21	2258341,07
6286	438634,58	2258340,65
6287	438636,13	2258339,26
6288	438639,18	2258339,31
6289	438639,86	2258339,47
6290	438642,33	2258340,33
6291	438655,50	2258344,59
6271	438643,32	2258369,27

**Каталог координат поворотных точек
земельного участка ОБ161 площадью 210 кв. м.,
формируемого из земель неразграниченной государственной собственности,
расположенных в кадастровом квартале 61:28:0000000**

N	X	Y
6292	438620,32	2258360,01
6293	438613,39	2258356,84
6294	438613,66	2258355,57
6295	438614,27	2258352,96
6296	438615,69	2258347,42
6297	438616,08	2258346,11
6298	438616,69	2258341,69
6299	438616,87	2258341,29
6300	438618,79	2258339,53
6301	438618,77	2258337,23
6302	438619,07	2258336,11
6303	438620,52	2258334,53
6304	438620,59	2258333,28
6305	438621,20	2258332,05
6306	438622,37	2258330,89
6307	438624,28	2258330,13
6308	438625,40	2258330,32
6309	438626,98	2258330,89
6310	438627,58	2258331,50
6311	438627,65	2258332,07
6312	438627,45	2258333,64
6313	438626,69	2258335,44
6314	438626,18	2258336,59
6315	438626,05	2258337,90
6316	438624,66	2258341,36
6317	438624,60	2258341,87
6318	438623,65	2258346,48
6319	438623,55	2258348,33
6320	438623,52	2258348,64
6321	438621,59	2258356,62
6322	438620,49	2258359,11
6292	438620,32	2258360,01

**Каталог координат поворотных точек
земельного участка ОБ162 площадью 1074 кв. м.,
формируемого из земель неразграниченной государственной собственности,
расположенных в кадастровом квартале 61:28:0600025**

N	X	Y
6323	438566,57	2258335,35
6324	438487,66	2258299,15
6325	438489,21	2258295,86
6326	438490,29	2258296,63
6327	438497,62	2258295,93
6328	438517,81	2258302,16
6329	438518,28	2258302,35
6330	438519,66	2258303,19

6331	438528,35	2258308,05
6332	438528,93	2258308,19
6333	438534,33	2258311,39
6334	438534,99	2258310,32
6335	438538,32	2258307,24
6336	438546,21	2258309,05
6337	438551,06	2258310,67
6338	438562,97	2258316,17
6339	438574,76	2258321,53
6340	438577,12	2258322,73
6341	438577,99	2258325,05
6342	438578,16	2258327,08
6343	438574,61	2258331,17
6344	438573,27	2258333,70
6345	438568,49	2258334,75
6323	438566,57	2258335,35

**Каталог координат поворотных точек
земельного участка ОБ163 площадью 20 кв. м.,
формируемого из земель неразграниченной государственной собственности,
расположенных в кадастровом квартале 61:28:0030201**

N	X	Y
6109	437612,22	2255390,36
6108	437607,53	2255386,06
6346	437598,28	2255378,14
6347	437600,45	2255379,58
6348	437612,40	2255387,84
6018	437614,07	2255388,93
6109	437612,22	2255390,36

**Каталог координат поворотных точек
земельного участка ОБ164 площадью 111 кв. м.,
формируемого из земель неразграниченной государственной собственности,
расположенных в кадастровом квартале 61:28:0030201**

N	X	Y
6349	437638,29	2255412,24
6022	437641,74	2255408,45
6350	437654,46	2255417,77
6351	437662,18	2255424,03
6112	437667,34	2255429,05
6111	437666,76	2255429,53
6349	437638,29	2255412,24

**Геоданные земельных участков, на которые устанавливаются публичные сервитуты, а также земельных участков, образуемых в границах размещения временных объектов федерального значения на период реализации проекта:
«Строительство Багаевского гидроузла на р. Дон»**

**Каталог координат поворотных точек
земельного участка 147 площадью 4717 кв. м.,
формируемого из существующего земельного участка 61:28:0600024:148,
расположенного в кадастровом квартале 61:28:0600024**

N	X	Y
549	439920,43	2251481,39
4985	439892,58	2251495,02
4986	439888,65	2251498,21
4987	439886,57	2251506,52
4988	439885,73	2251509,59
4989	439885,29	2251510,58
4990	439876,31	2251515,97
4991	439871,06	2251487,43
4992	439862,09	2251478,15
4993	439854,91	2251470,39
4994	439852,42	2251467,30
4995	439851,31	2251465,13
4996	439850,59	2251461,72
4997	439851,67	2251457,73
4998	439856,57	2251451,48
4999	439860,24	2251449,97
5000	439907,29	2251433,13
5001	439933,01	2251425,20
5002	439944,72	2251419,24
5003	439946,98	2251418,54
5004	439948,45	2251418,48
5005	439949,87	2251418,63
5006	439956,76	2251419,96
556	439960,66	2251422,03
555	439948,42	2251450,82
554	439933,37	2251458,74
553	439930,34	2251463,98
552	439929,99	2251470,40
551	439929,64	2251471,40
550	439926,46	2251474,37
549	439920,43	2251481,39

**Каталог координат поворотных точек
земельного участка 148 площадью 15669 кв. м.,
формируемого из существующего земельного участка 61:28:0600024:148,
расположенного в кадастровом квартале 61:28:0600024**

N	X	Y
539	439939,67	2251506,13
548	439948,06	2251506,94
547	439961,52	2251513,65
546	440030,98	2251494,13
545	440027,99	2251477,62
544	440026,48	2251473,67
543	440031,90	2251465,96
5007	440038,45	2251465,27
5008	440051,28	2251464,42
5009	440058,46	2251464,74

5010	440065,17	2251465,76
5011	440097,52	2251472,32
5012	440105,00	2251472,72
5013	440112,71	2251471,08
5014	440116,11	2251470,81
5015	440138,50	2251473,41
5016	440144,02	2251474,46
5017	440158,49	2251477,87
5018	440152,04	2251491,49
5019	440145,18	2251497,91
5020	440128,17	2251508,84
5021	440091,70	2251529,12
5022	440083,43	2251535,31
5023	440060,52	2251550,10
5024	440033,23	2251567,10
5025	440026,44	2251571,13
5026	440017,61	2251573,89
5027	440011,31	2251574,67
5028	439988,92	2251575,47
5029	439981,69	2251575,64
5030	439974,07	2251574,63
5031	439969,86	2251575,82
5032	439966,44	2251575,15
5033	439961,48	2251575,44
5034	439954,43	2251574,99
5035	439945,38	2251572,50
5036	439929,23	2251562,46
5037	439911,30	2251553,63
5038	439906,29	2251550,25
5039	439892,41	2251538,32
5040	439884,18	2251525,00
5041	439883,14	2251520,21
5042	439888,88	2251517,63
5043	439890,72	2251518,62
5044	439893,10	2251520,42
5045	439895,81	2251521,05
5046	439899,87	2251520,57
5047	439903,68	2251520,66
5048	439908,58	2251523,25
5049	439911,22	2251523,85
5050	439914,79	2251522,91
539	439939,67	2251506,13

**Каталог координат поворотных точек
земельного участка 149 площадью 248 кв. м.,
формируемого из существующего земельного участка 61:28:0600024:148,
расположенного в кадастровом квартале 61:28:0600024**

N	X	Y
573	440024,97	2251428,11
572	440023,68	2251428,22
571	440020,05	2251428,60
570	440017,23	2251428,16
569	440014,47	2251428,60
568	440011,79	2251429,33
567	440004,36	2251430,00
566	439999,80	2251428,44
565	439999,51	2251425,54
564	439998,87	2251422,87
5051	440007,00	2251418,65
5052	440008,80	2251417,89
5053	440011,68	2251417,06

5054	440013,69	2251416,95
5055	440016,61	2251417,71
5056	440019,39	2251418,92
5057	440021,81	2251420,51
5058	440023,42	2251421,89
5059	440024,60	2251423,34
5060	440025,35	2251425,22
5061	440025,41	2251426,29
573	440024,97	2251428,11

**Каталог координат поворотных точек
земельного участка 154 площадью 581 кв. м.,
формируемого из существующего земельного участка 61:28:0504201:3У1,
расположенного в кадастровом квартале 61:28:0504201**

N	X	Y
1548	438415,30	2258259,59
1547	438396,78	2258250,60
1546	438373,70	2258240,89
5094	438378,75	2258229,58
5095	438424,41	2258249,96
1548	438415,30	2258259,59

**Каталог координат поворотных точек
земельного участка 157 площадью 127 кв. м.,
формируемого из существующего земельного участка 61:28:0030201:3У9,
расположенного в кадастровом квартале 61:28:0030201**

N	X	Y
4887	440132,82	2258368,94
4886	440128,69	2258369,52
5105	440144,40	2258335,69
5106	440147,57	2258337,16
4887	440132,82	2258368,94

**Каталог координат поворотных точек
земельного участка 160 площадью 51 кв. м.,
формируемого из существующего земельного участка 61:28:0600025:3У28,
расположенного в кадастровом квартале 61:28:0600025**

N	X	Y
5115	438247,01	2256956,64
4965	438245,95	2256958,36
4964	438243,02	2256956,43
5116	438250,62	2256944,14
5117	438253,60	2256945,98
5115	438247,01	2256956,64

**Каталог координат поворотных точек
земельного участка 162 площадью 741 кв. м.,
формируемого из существующего земельного участка 61:28:0030201:3У13,
расположенного в кадастровом квартале 61:28:0030201**

N	X	Y
2829	437551,44	2255329,47
2828	437550,15	2255327,77
2827	437543,00	2255318,03
2826	437538,32	2255311,32
2825	437535,70	2255308,74
2824	437531,59	2255302,99

5133	437545,44	2255290,96
5134	437571,60	2255311,95
2829	437551,44	2255329,47

**Каталог координат поворотных точек
земельного участка 163 площадью 1600 кв. м.,
формируемого из существующего земельного участка 61:28:0030201:3У14,
расположенного в кадастровом квартале 61:28:0030201**

N	X	Y
5135	438551,53	2257044,68
5136	438538,01	2257007,03
5137	438541,31	2257005,85
5138	438575,66	2256993,52
5139	438589,18	2257031,16
5135	438551,53	2257044,68

**Каталог координат поворотных точек
земельного участка 167 площадью 545 кв. м.,
формируемого из существующего земельного участка 61:28:0504201:3У17,
расположенного в кадастровом квартале 61:28:0504201**

N	X	Y
5095	438424,41	2258249,96
5094	438378,75	2258229,58
5168	438345,94	2258214,93
5169	438310,44	2258186,91
4982	438299,54	2258189,65
4981	438298,69	2258186,25
5170	438311,26	2258183,09
5171	438347,76	2258211,91
5172	438423,32	2258245,65
5173	438430,52	2258236,35
5174	438433,77	2258237,86
5095	438424,41	2258249,96

**Каталог координат поворотных точек
земельного участка 169 площадью 1294 кв. м.,
формируемого из существующего земельного участка 61:28:0000000:3У21,
расположенного в кадастровом квартале 61:28:0000000**

N	X	Y
5136	438538,01	2257007,03
5184	438537,12	2257004,54
5185	438533,31	2256993,91
5186	438513,48	2256999,78
5187	438357,28	2257010,19
5188	438331,85	2256997,57
5189	438285,91	2256965,97
5117	438253,60	2256945,98
5116	438250,62	2256944,14
5190	438207,84	2256917,68
5191	438208,20	2256916,92
2449	438209,62	2256913,90
2448	438211,73	2256914,34
2447	438212,81	2256915,34
5192	438212,33	2256916,35
5193	438287,83	2256963,04
5194	438333,62	2256994,55
5195	438357,99	2257006,64
5196	438512,86	2256996,32

5197	438535,48	2256989,62
5137	438541,31	2257005,85
5136	438538,01	2257007,03

**Каталоги координат поворотных точек границ земельных участков,
предназначенных для строительства объектов федерального
значения в рамках реализации проекта: «Строительство
Багаевского гидроузла на р. Дон»**

**Каталог координат поворотных точек
земельного участка площадью 56021 кв.м,
расположенного в границах постоянного отвода
на территории Бессергеновского сельского поселения
Октябрьского района Ростовской области**

X	Y
441984,64	2259274,91
441974,91	2259280,48
441964,25	2259251,34
441959,03	2259244,51
441952,21	2259233,57
441938,85	2259203,73
441936,88	2259196,82
441920,68	2259168,65
441917,38	2259170,72
441902,68	2259148,86
441872,52	2259106,75
441859,11	2259098,70
441849,82	2259086,21
441842,11	2259078,44
441836,49	2259070,60
441825,19	2259044,82
441802,14	2259006,49
441793,82	2258995,76
441778,80	2258978,11
441771,39	2258967,18
441757,32	2258951,15
441731,18	2258925,97
441710,44	2258909,03
441687,02	2258893,80
441649,68	2258862,81
441619,53	2258842,27
441597,73	2258827,85
441580,99	2258816,38
441576,88	2258813,20
441576,58	2258810,64
441575,60	2258809,46
441564,94	2258803,40
441549,15	2258791,17
441534,77	2258782,50
441513,12	2258766,33

441496,29	2258755,74
441439,49	2258725,76
441430,56	2258720,00
441413,81	2258713,69
441372,41	2258702,16
441357,06	2258698,99
441350,34	2258696,59
441345,25	2258694,54
441339,55	2258691,55
441333,94	2258691,49
441331,07	2258690,55
441327,74	2258688,86
441318,30	2258685,34
441312,11	2258682,83
441304,02	2258678,43
441280,60	2258668,42
441259,23	2258661,86
441235,06	2258653,49
441223,92	2258648,16
441205,24	2258641,02
441194,76	2258636,10
441161,76	2258623,92
441151,51	2258621,57
441148,87	2258620,62
441123,78	2258605,78
441119,13	2258599,97
441111,23	2258584,74
441106,64	2258581,13
441102,60	2258581,33
441100,43	2258582,64
441094,99	2258587,36
441092,12	2258588,88
441029,51	2258554,17
441019,19	2258547,80
441002,66	2258535,97
440989,76	2258532,95
440976,93	2258526,25
440974,36	2258523,14
440949,92	2258513,32
440923,80	2258500,54
440913,53	2258495,07
440889,94	2258488,77
440878,33	2258487,24
440790,18	2258474,53
440781,47	2258474,67
440749,29	2258471,07
440683,35	2258463,05
440669,16	2258459,17
440661,81	2258458,46
440651,02	2258459,23

440644,91	2258459,47
440637,45	2258459,00
440628,73	2258457,17
440617,48	2258456,23
440599,97	2258452,82
440581,69	2258452,81
440572,17	2258451,40
440560,50	2258451,46
440500,42	2258445,69
440479,05	2258441,40
440464,92	2258437,92
440423,08	2258424,33
440409,47	2258421,56
440403,53	2258421,56
440383,41	2258425,27
440379,88	2258425,74
440348,62	2258422,86
440318,37	2258419,77
440292,39	2258416,41
440266,13	2258411,00
440241,33	2258408,01
440217,83	2258404,02
440183,51	2258396,67
440169,11	2258395,73
440159,50	2258394,49
440138,78	2258390,43
440085,30	2258389,79
440065,07	2258390,83
439950,01	2258405,98
439930,79	2258412,31
439926,22	2258413,66
439919,18	2258413,43
439912,62	2258414,55
439906,89	2258416,57
439898,54	2258419,10
439881,88	2258422,46
439837,47	2258432,61
439825,28	2258436,57
439752,32	2258452,84
439748,60	2258453,61
439729,61	2258456,92
439687,85	2258463,96
439684,18	2258465,71
439675,26	2258465,12
439665,52	2258465,34
439655,10	2258466,89
439634,56	2258471,16
439631,83	2258473,65
439632,34	2258475,62
439617,52	2258479,56

439613,26	2258481,90
439608,01	2258483,17
439551,93	2258493,06
439530,15	2258496,45
439520,13	2258497,90
439511,73	2258498,09
439492,58	2258497,34
439481,89	2258498,00
439479,31	2258499,64
439473,01	2258502,08
439453,69	2258506,68
439438,30	2258511,34
439435,65	2258511,84
439433,62	2258511,55
439430,66	2258510,29
439423,83	2258511,44
439414,79	2258512,71
439383,68	2258516,11
439366,27	2258516,72
439349,17	2258517,05
439339,08	2258518,66
439327,63	2258521,53
439314,17	2258522,95
439276,68	2258522,48
439262,34	2258521,34
439252,76	2258521,39
439243,58	2258520,54
439209,74	2258505,42
439187,61	2258501,21
439190,07	2258498,37
439195,79	2258489,98
439192,77	2258487,04
439192,28	2258483,11
439191,48	2258476,61
439202,32	2258477,96
439209,70	2258479,50
439210,98	2258479,60
439213,24	2258480,03
439214,41	2258480,29
439216,41	2258480,90
439219,39	2258481,92
439220,81	2258482,59
439222,64	2258484,11
439223,90	2258485,23
439225,14	2258486,13
439230,22	2258488,45
439232,36	2258488,25
439234,94	2258488,33
439237,20	2258489,08
439239,43	2258490,03

439242,60	2258492,70
439247,88	2258494,55
439250,06	2258495,61
439273,19	2258507,13
439274,10	2258507,62
439279,97	2258509,05
439281,96	2258509,15
439284,05	2258509,34
439291,49	2258510,04
439299,17	2258509,24
439308,94	2258508,54
439311,24	2258508,20
439331,68	2258506,66
439334,55	2258505,83
439336,68	2258505,16
439350,42	2258502,25
439360,35	2258499,85
439366,52	2258499,14
439369,24	2258499,82
439373,07	2258500,91
439385,91	2258497,36
439397,98	2258495,18
439402,02	2258495,18
439420,84	2258489,92
439430,39	2258489,09
439430,12	2258486,65
439433,67	2258486,21
439437,02	2258486,10
439448,20	2258487,09
439452,23	2258487,40
439454,29	2258487,61
439456,33	2258487,87
439458,40	2258488,21
439460,29	2258488,63
439483,66	2258486,08
439485,36	2258489,95
439487,69	2258488,37
439487,88	2258488,26
439490,14	2258488,24
439490,14	2258487,62
439492,61	2258487,62
439492,61	2258485,52
439493,05	2258485,27
439494,71	2258484,33
439494,71	2258484,96
439495,87	2258484,96
439495,87	2258484,34
439495,87	2258483,76
439496,96	2258483,25
439497,03	2258484,81

439499,51	2258484,74
439499,42	2258482,10
439501,04	2258481,34
439501,10	2258481,33
439501,30	2258483,59
439502,77	2258483,46
439502,57	2258481,19
439506,72	2258480,78
439506,81	2258480,73
439507,18	2258483,24
439509,20	2258482,94
439508,72	2258479,70
439510,43	2258478,79
439512,95	2258478,39
439521,24	2258476,86
439516,80	2258477,68
439521,25	2258477,59
439523,54	2258477,53
439523,53	2258476,44
439524,63	2258476,24
439538,15	2258476,10
439539,67	2258473,55
439544,31	2258472,00
439546,44	2258471,51
439550,49	2258470,93
439552,49	2258470,64
439568,37	2258468,67
439570,67	2258468,36
439581,09	2258468,22
439591,25	2258465,40
439602,78	2258462,21
439620,18	2258457,40
439622,64	2258456,89
439624,65	2258457,35
439627,91	2258454,28
439628,99	2258453,72
439633,58	2258452,30
439645,65	2258450,14
439651,74	2258449,86
439662,92	2258446,33
439673,00	2258444,56
439675,70	2258444,36
439678,21	2258445,57
439679,91	2258445,83
439682,68	2258444,57
439685,26	2258443,94
439687,51	2258443,77
439693,13	2258443,14
439695,41	2258442,75
439703,23	2258442,03

439705,42	2258441,90
439709,48	2258441,83
439711,36	2258441,85
439715,07	2258440,99
439718,96	2258440,45
439721,13	2258439,83
439722,29	2258439,22
439724,31	2258438,46
439726,33	2258437,74
439728,61	2258437,23
439734,08	2258435,98
439736,06	2258435,55
439742,69	2258432,24
439744,60	2258430,35
439749,05	2258429,31
439751,28	2258428,92
439755,63	2258428,78
439760,92	2258428,77
439762,45	2258427,48
439764,81	2258426,72
439766,94	2258426,22
439769,35	2258425,92
439772,91	2258426,00
439776,50	2258424,69
439778,12	2258424,23
439782,69	2258423,24
439792,80	2258421,74
439798,76	2258421,07
439808,60	2258420,01
439811,02	2258419,82
439812,98	2258420,07
439816,30	2258419,06
439818,52	2258418,52
439828,74	2258417,41
439830,29	2258417,32
439832,11	2258416,48
439837,87	2258415,02
439843,76	2258413,35
439845,92	2258412,90
439853,88	2258412,20
439865,26	2258408,75
439871,16	2258407,39
439877,22	2258406,08
439882,81	2258405,06
439888,36	2258403,05
439890,68	2258402,43
439893,10	2258402,30
439895,46	2258402,63
439897,60	2258400,58
439903,29	2258398,48

439907,13	2258397,39
439909,73	2258396,65
439919,51	2258394,34
439924,61	2258393,38
439933,68	2258391,86
439939,79	2258391,13
439941,92	2258390,98
439944,06	2258390,94
439946,20	2258391,07
439953,70	2258388,96
439957,00	2258389,50
439958,97	2258392,00
439963,58	2258389,19
439968,54	2258390,92
439972,23	2258390,67
439973,95	2258390,64
439975,86	2258390,18
439978,20	2258389,64
439978,67	2258385,13
439981,70	2258383,67
439999,34	2258378,87
440009,15	2258376,33
440012,32	2258375,80
440017,78	2258374,82
440020,21	2258374,62
440033,83	2258372,81
440036,55	2258372,79
440040,51	2258373,82
440072,24	2258372,01
440096,38	2258372,00
440108,01	2258370,43
440110,16	2258370,27
440114,25	2258370,17
440116,32	2258370,18
440120,47	2258370,39
440128,69	2258369,52
440132,82	2258368,94
440133,31	2258368,88
440138,99	2258369,45
440142,17	2258367,97
440144,91	2258368,42
440186,55	2258372,37
440190,59	2258372,76
440224,29	2258377,03
440247,39	2258379,95
440248,76	2258384,21
440249,40	2258384,13
440253,40	2258384,21
440259,48	2258384,35
440261,63	2258384,52

440263,31	2258384,67
440268,52	2258383,38
440269,87	2258382,68
440271,59	2258383,74
440274,34	2258386,21
440281,77	2258387,52
440285,79	2258388,59
440287,86	2258389,24
440291,78	2258390,68
440295,28	2258392,36
440300,77	2258392,45
440303,26	2258392,93
440305,13	2258393,73
440308,80	2258394,17
440320,45	2258395,43
440322,47	2258395,21
440328,66	2258395,39
440340,67	2258395,65
440346,22	2258396,85
440348,45	2258396,28
440354,81	2258396,43
440358,89	2258396,87
440371,10	2258398,70
440378,69	2258401,27
440382,46	2258401,61
440394,42	2258403,51
440404,21	2258405,02
440408,24	2258405,68
440412,32	2258406,57
440421,59	2258407,87
440425,79	2258407,32
440428,21	2258407,58
440450,30	2258413,12
440453,82	2258415,11
440465,74	2258417,17
440467,46	2258418,36
440468,10	2258418,93
440469,17	2258420,20
440468,73	2258421,22
440467,36	2258423,73
440521,76	2258431,36
440535,07	2258432,48
440535,03	2258429,30
440540,05	2258429,75
440545,25	2258429,10
440553,92	2258430,74
440565,29	2258431,59
440570,19	2258432,80
440573,03	2258432,69
440577,34	2258433,46

440577,63	2258432,57
440581,69	2258432,50
440585,03	2258432,50
440590,11	2258432,74
440619,99	2258434,19
440625,02	2258434,46
440630,30	2258434,84
440635,88	2258436,00
440640,75	2258434,86
440647,70	2258435,68
440648,49	2258437,70
440649,63	2258441,48
440654,02	2258442,07
440659,02	2258442,84
440664,12	2258443,79
440671,03	2258446,15
440672,42	2258442,65
440675,72	2258443,03
440698,16	2258442,69
440728,22	2258443,05
440733,26	2258443,25
440738,31	2258443,47
440756,49	2258444,12
440768,05	2258446,05
440768,24	2258448,70
440778,23	2258449,38
440788,31	2258450,47
440818,53	2258454,81
440832,97	2258453,39
440833,75	2258454,69
440837,34	2258455,16
440843,26	2258456,46
440848,01	2258458,12
440867,72	2258461,38
440872,75	2258463,03
440882,58	2258464,02
440887,31	2258467,29
440891,89	2258468,52
440915,06	2258475,01
440934,66	2258482,92
440938,30	2258483,99
440942,04	2258486,66
440944,31	2258486,56
440945,60	2258487,10
440962,73	2258493,07
440967,57	2258495,15
440978,55	2258500,19
440984,88	2258503,16
440990,21	2258502,23
440992,84	2258506,73

440994,98	2258507,79
441007,78	2258514,59
441012,75	2258517,20
441025,97	2258523,13
441031,52	2258524,28
441035,69	2258528,42
441043,87	2258532,53
441057,37	2258539,49
441061,93	2258541,88
441066,31	2258544,51
441076,11	2258550,55
441079,23	2258550,97
441084,26	2258553,22
441088,80	2258556,51
441091,84	2258561,13
441095,77	2258563,42
441099,86	2258565,91
441106,32	2258565,36
441107,72	2258565,40
441110,89	2258566,40
441115,81	2258568,61
441135,82	2258584,42
441144,27	2258588,92
441152,99	2258594,30
441165,84	2258602,08
441169,98	2258604,92
441179,06	2258609,30
441182,93	2258610,69
441183,94	2258611,65
441189,03	2258615,55
441191,83	2258616,51
441196,41	2258619,02
441223,08	2258634,58
441231,49	2258636,41
441240,83	2258640,40
441250,37	2258643,06
441264,69	2258647,69
441286,25	2258655,61
441289,35	2258653,86
441290,13	2258653,71
441291,32	2258653,55
441293,65	2258653,99
441294,54	2258654,16
441298,80	2258658,66
441301,98	2258661,07
441302,90	2258661,68
441306,58	2258664,38
441307,97	2258665,52
441314,66	2258671,25
441325,68	2258678,10

441340,91	2258682,01
441346,88	2258682,54
441351,08	2258684,19
441358,78	2258687,69
441363,79	2258689,65
441369,17	2258692,24
441377,22	2258693,88
441381,54	2258695,51
441387,73	2258697,05
441388,83	2258697,51
441393,12	2258699,99
441406,87	2258703,45
441412,05	2258706,04
441419,20	2258705,65
441426,94	2258712,35
441431,43	2258711,92
441436,31	2258714,16
441440,43	2258717,08
441445,68	2258718,93
441449,74	2258722,19
441452,11	2258721,86
441454,17	2258721,85
441458,96	2258724,44
441468,33	2258728,33
441472,52	2258731,72
441480,96	2258736,43
441485,19	2258738,77
441495,00	2258741,04
441499,86	2258742,99
441518,05	2258751,21
441521,50	2258752,72
441527,93	2258756,87
441531,96	2258759,46
441560,22	2258780,03
441571,43	2258788,26
441580,39	2258794,73
441592,48	2258803,47
441608,68	2258815,35
441619,53	2258823,55
441620,87	2258824,56
441651,84	2258850,10
441666,11	2258864,36
441677,30	2258873,56
441699,98	2258888,54
441705,86	2258893,66
441706,32	2258894,32
441705,28	2258895,89
441708,82	2258898,17
441713,13	2258900,52
441717,58	2258903,73

441721,15	2258907,52
441734,95	2258918,53
441737,01	2258919,59
441744,60	2258925,95
441748,63	2258928,96
441750,89	2258930,86
441760,32	2258938,77
441762,16	2258941,11
441762,79	2258942,08
441762,75	2258942,86
441763,05	2258943,37
441770,79	2258949,66
441785,09	2258964,01
441798,89	2258982,70
441803,51	2258985,39
441804,57	2258985,87
441809,92	2258989,13
441811,00	2258995,38
441820,27	2259006,44
441825,80	2259016,87
441829,30	2259027,43
441829,74	2259032,80
441831,25	2259037,83
441834,05	2259043,64
441840,73	2259053,02
441843,83	2259054,87
441846,41	2259060,23
441847,42	2259065,20
441856,90	2259076,43
441865,29	2259082,31
441867,24	2259087,35
441874,84	2259093,43
441878,76	2259097,84
441879,29	2259103,38
441880,42	2259106,89
441882,66	2259109,68
441884,05	2259111,28
441886,14	2259112,18
441886,83	2259112,17
441887,80	2259112,81
441889,18	2259114,56
441891,75	2259119,06
441894,34	2259122,92
441898,36	2259126,21
441903,57	2259134,94
441907,07	2259138,62
441909,56	2259143,13
441913,78	2259148,70
441919,14	2259145,54
441921,01	2259153,39

441927,03	2259160,66
441927,98	2259162,76
441927,81	2259164,62
441931,83	2259170,21
441934,01	2259174,47
441938,20	2259177,94
441942,29	2259187,38
441944,74	2259191,00
441950,67	2259194,13
441950,25	2259200,81
441952,50	2259204,80
441954,21	2259209,58
441956,42	2259213,54
441959,92	2259216,86
441964,68	2259220,67
441965,42	2259226,29
441968,23	2259229,95
441971,04	2259234,49
441972,60	2259239,24
441975,54	2259243,01
441978,60	2259247,73
441978,94	2259253,41
441980,94	2259257,36
441983,83	2259261,29
441986,93	2259265,55
441989,61	2259272,06
441984,64	2259274,91

**Каталог координат поворотных точек
земельного участка площадью 552 кв.м,
расположенного в границах постоянного отвода
на территории Бессергеновского сельского поселения
Октябрьского района Ростовской области**

X	Y
439174,37	2258512,79
439180,85	2258507,67
439185,53	2258503,41
439187,61	2258501,21
439209,74	2258505,42
439243,58	2258520,54
439237,05	2258519,93
439208,95	2258516,44
439190,98	2258515,31
439174,37	2258512,79

**Каталог координат поворотных точек
земельного участка площадью 34789 кв.м,
расположенного в границах постоянного отвода**

**на территории Бессергеновского сельского поселения
Октябрьского района Ростовской области**

X	Y
438295,85	2258198,37
438292,08	2258200,98
438282,46	2258203,73
438275,40	2258205,42
438272,56	2258205,76
438269,69	2258205,90
438266,81	2258205,81
438261,09	2258205,02
438258,32	2258204,18
438253,17	2258201,59
438228,41	2258185,80
438203,53	2258169,04
438178,65	2258152,28
438170,01	2258147,21
438142,70	2258129,30
438138,70	2258126,33
438135,38	2258123,15
438121,32	2258107,66
438107,48	2258093,21
438080,69	2258063,51
438057,05	2258036,16
438041,44	2258018,10
438014,53	2257988,51
437987,87	2257958,69
437967,20	2257936,94
437957,39	2257926,93
437955,39	2257924,63
437953,57	2257922,17
437951,96	2257919,56
437950,57	2257916,84
437948,87	2257912,46
437944,32	2257898,24
437941,47	2257888,65
437940,96	2257886,73
437938,90	2257815,51
437884,74	2257635,38
437886,29	2257626,37
437888,84	2257611,59
437899,68	2257552,57
437907,57	2257503,20
437916,25	2257452,98
437919,84	2257432,22
437920,77	2257427,67
437921,96	2257423,18
437923,42	2257418,77

437925,21	2257414,48
437926,21	2257412,39
437928,38	2257408,29
437930,80	2257404,34
437933,47	2257400,57
437936,37	2257396,99
437937,93	2257395,23
437951,38	2257380,59
437952,76	2257378,79
437970,10	2257361,55
437986,63	2257331,21
437990,23	2257325,76
437999,15	2257312,16
438000,31	2257310,49
438001,68	2257308,98
438005,12	2257303,94
438011,23	2257295,82
438012,18	2257293,98
438013,30	2257292,27
438024,86	2257278,07
438027,42	2257274,90
438047,96	2257250,29
438058,34	2257232,87
438074,72	2257213,35
438082,66	2257205,40
438085,91	2257200,85
438091,53	2257191,20
438094,01	2257184,11
438100,95	2257169,76
438118,74	2257133,93
438148,42	2257077,49
438159,15	2257057,72
438181,60	2257018,97
438225,19	2256945,92
438232,60	2256950,10
438238,16	2256953,24
438243,02	2256956,43
438245,95	2256958,36
438249,61	2256960,76
438247,28	2256964,94
438237,26	2256982,22
438228,87	2257000,03
438212,95	2257023,08
438211,62	2257025,31
438189,57	2257060,98
438172,04	2257091,70
438161,95	2257111,11
438147,86	2257137,46
438135,27	2257163,76
438127,60	2257178,32

438125,61	2257182,25
438117,39	2257198,29
438113,56	2257205,83
438110,40	2257211,58
438105,77	2257218,76
438104,55	2257220,60
438103,45	2257222,10
438102,24	2257223,94
438100,99	2257225,81
438100,34	2257226,68
438093,40	2257236,88
438080,67	2257251,91
438080,05	2257252,59
438073,73	2257259,46
438059,92	2257273,86
438051,25	2257283,21
438047,17	2257287,64
438046,25	2257288,60
438031,23	2257306,53
438026,06	2257312,40
438020,08	2257320,13
438013,18	2257329,64
438008,02	2257336,97
438004,13	2257342,63
437998,38	2257350,68
437994,30	2257357,17
437994,09	2257357,48
437992,88	2257359,23
437992,02	2257360,40
437991,64	2257360,92
437990,43	2257362,56
437989,58	2257363,71
437989,22	2257364,20
437988,29	2257365,44
437988,00	2257365,84
437987,12	2257367,00
437986,79	2257367,45
437985,96	2257368,58
437985,58	2257369,09
437984,75	2257370,18
437980,73	2257375,59
437979,89	2257376,69
437979,46	2257377,25
437979,21	2257377,57
437978,71	2257378,20
437978,18	2257378,88
437977,16	2257380,17
437976,91	2257380,48
437975,61	2257382,10
437974,45	2257383,50

437973,32	2257384,88
437973,08	2257385,19
437971,84	2257386,76
437971,18	2257387,59
437970,57	2257388,36
437969,98	2257389,10
437969,29	2257389,95
437968,01	2257391,54
437967,35	2257392,36
437966,72	2257393,13
437966,14	2257393,84
437965,42	2257394,71
437964,92	2257395,32
437964,12	2257396,28
437953,21	2257410,01
437947,80	2257418,83
437935,01	2257480,30
437933,88	2257487,36
437930,46	2257507,14
437927,24	2257526,84
437923,97	2257546,60
437922,24	2257556,59
437918,79	2257576,05
437917,15	2257586,07
437915,20	2257596,07
437914,41	2257599,34
437910,94	2257615,39
437909,48	2257625,81
437907,55	2257639,56
437905,98	2257650,78
437907,60	2257664,34
437908,70	2257670,56
437912,18	2257690,19
437913,94	2257700,07
437915,69	2257709,91
437917,49	2257720,07
437917,99	2257729,88
437926,86	2257756,71
437932,95	2257775,70
437936,34	2257785,12
437939,45	2257794,74
437942,43	2257804,34
437948,43	2257823,33
437957,61	2257851,86
437964,26	2257870,56
437967,71	2257880,06
437970,87	2257889,68
437973,81	2257899,34
437974,81	2257902,81
437975,21	2257904,21

437980,46	2257911,51
438021,08	2257955,62
438054,10	2257993,17
438074,61	2258014,92
438088,46	2258029,63
438101,59	2258045,04
438114,38	2258060,33
438126,78	2258075,86
438140,47	2258089,89
438147,86	2258096,97
438156,37	2258106,43
438167,92	2258114,83
438183,89	2258126,59
438192,26	2258131,81
438200,76	2258137,24
438264,26	2258179,88
438271,53	2258181,41
438277,44	2258180,78
438287,99	2258180,12
438295,18	2258180,25
438297,41	2258180,98
438298,69	2258186,25
438299,54	2258189,65
438300,86	2258194,91
438295,85	2258198,37

**Каталог координат поворотных точек
земельного участка площадью 5033 кв.м,
расположенного в границах постоянного отвода
на территории Бессергеновского сельского поселения
Октябрьского района Ростовской области**

X	Y
437990,73	2255967,91
437959,31	2255932,38
437816,73	2255791,52
437808,10	2255770,11
437814,38	2255773,88
437826,20	2255784,20
437831,61	2255790,52
437841,26	2255806,79
437845,26	2255810,19
437850,48	2255812,75
437856,13	2255817,02
437872,94	2255833,35
437891,31	2255842,44
437896,09	2255847,92
437899,67	2255854,29
437902,59	2255864,45

437904,92	2255867,89
437907,97	2255870,05
437911,27	2255870,56
437914,11	2255869,91
437918,91	2255864,18
437922,00	2255864,28
437930,46	2255874,70
437936,07	2255885,41
437943,52	2255906,16
437951,43	2255916,18
437957,07	2255919,85
437964,29	2255921,74
437970,62	2255922,07
437982,95	2255921,61
437985,49	2255923,67
437993,27	2255938,20
437996,79	2255947,03
437998,20	2255954,72
437996,69	2255968,37
437999,16	2255969,81
438000,36	2255969,05
438006,81	2255957,07
438008,73	2255956,66
438011,24	2255957,59
438015,05	2255962,29
438023,90	2255977,17
438035,76	2256004,07
438043,90	2256018,15
438052,64	2256030,22
438066,63	2256046,29
438079,36	2256064,76
438103,90	2256095,24
438126,15	2256118,68
438127,73	2256116,74
438127,60	2256115,13
438126,66	2256113,15
438118,64	2256101,87
438118,91	2256096,70
438121,38	2256094,48
438122,59	2256094,88
438126,45	2256103,48
438134,50	2256118,59
438140,74	2256140,13
438144,30	2256146,14
438161,58	2256169,01
438161,79	2256171,72
438122,67	2256122,79
438103,56	2256098,88
438095,83	2256089,22
438089,78	2256081,26

438072,63	2256056,57
438054,50	2256034,67
438050,50	2256029,16
438047,22	2256025,16
438037,91	2256015,25
438037,53	2256014,84
438025,98	2256002,56
438011,58	2255988,61
437997,42	2255974,48
437990,73	2255967,91

**Каталог координат поворотных точек
земельного участка площадью 1759 кв.м,
расположенного в границах постоянного отвода
на территории Бессергеновского сельского поселения
Октябрьского района Ростовской области**

X	Y
437990,73	2255967,91
437997,42	2255974,48
438011,58	2255988,61
438025,98	2256002,56
438037,53	2256014,84
438037,91	2256015,25
438047,22	2256025,16
438050,50	2256029,16
438054,50	2256034,67
438072,63	2256056,57
438089,78	2256081,26
438095,83	2256089,22
438103,56	2256098,88
438122,67	2256122,79
438161,79	2256171,72
438172,48	2256185,09
438181,66	2256197,34
438197,46	2256216,08
438208,30	2256229,76
438222,57	2256248,65
438194,55	2256230,19
438164,46	2256187,45
438063,94	2256050,68
437990,73	2255967,91

**Каталог координат поворотных точек
земельного участка площадью 1933 кв.м,
расположенного в границах постоянного отвода
на территории Бессергеновского сельского поселения
Октябрьского района Ростовской области**

X	Y
438365,15	2256600,82
438352,31	2256626,40
438346,06	2256645,62
438342,44	2256654,98
438328,93	2256681,76
438316,02	2256709,84
438307,31	2256717,75
438304,04	2256721,62
438300,06	2256729,72
438298,43	2256737,80
438297,28	2256741,05
438295,39	2256744,64
438293,16	2256747,75
438284,63	2256756,55
438282,25	2256760,15
438314,22	2256692,46
438363,46	2256600,49
438364,48	2256552,28
438353,88	2256490,05
438252,96	2256292,61
438257,82	2256300,57
438263,01	2256309,40
438270,37	2256322,89
438289,42	2256358,15
438294,33	2256366,87
438303,67	2256384,56
438317,14	2256411,36
438326,16	2256429,21
438330,63	2256438,16
438348,98	2256471,82
438351,24	2256477,96
438353,57	2256485,04
438359,96	2256506,89
438362,24	2256515,30
438364,69	2256525,28
438365,50	2256529,56
438366,14	2256534,06
438366,68	2256539,30
438367,95	2256558,27
438368,06	2256570,93
438367,92	2256587,25
438367,06	2256593,30
438365,15	2256600,82

**Каталог координат поворотных точек
земельного участка площадью 1693 кв.м,
расположенного в границах постоянного отвода**

**на территории Бессергеновского сельского поселения
Октябрьского района Ростовской области**

X	Y
438088,25	2255980,11
438089,47	2255980,18
438093,99	2255974,33
438097,88	2255979,86
438099,41	2255986,96
438102,30	2255991,65
438107,00	2255995,56
438108,56	2255995,33
438116,21	2256008,36
438115,37	2256011,73
438117,32	2256013,33
438122,00	2256016,19
438127,02	2256024,04
438129,11	2256029,03
438136,22	2256037,16
438137,25	2256039,25
438139,91	2256041,37
438142,29	2256046,65
438152,45	2256058,52
438164,02	2256076,01
438167,92	2256080,04
438174,10	2256090,89
438180,05	2256097,97
438187,84	2256110,94
438188,91	2256116,41
438196,01	2256130,77
438202,67	2256138,15
438204,75	2256145,24
438208,63	2256151,60
438213,76	2256156,90
438223,79	2256169,75
438227,33	2256177,96
438193,57	2256134,61
438182,08	2256112,38
438137,29	2256045,04
438126,83	2256050,58
438094,35	2256004,35
438101,67	2255997,78
438088,25	2255980,11

**Каталог координат поворотных точек
земельного участка площадью 17740 кв.м,
расположенного в границах постоянного отвода
на территории Бессергеновского сельского поселения
Октябрьского района Ростовской области**

X	Y
438093,99	2255974,33
438089,47	2255980,18
438088,25	2255980,11
438072,87	2255957,95
438068,94	2255952,76
438055,18	2255937,20
438042,17	2255923,55
437998,57	2255880,59
437985,63	2255868,49
437979,36	2255863,05
437974,49	2255858,22
437962,21	2255842,81
437957,78	2255838,09
437952,36	2255834,18
437946,57	2255830,54
437942,40	2255826,96
437939,92	2255824,49
437937,42	2255820,38
437932,59	2255816,12
437927,08	2255811,64
437922,49	2255805,74
437905,32	2255778,87
437885,76	2255753,55
437879,93	2255745,33
437878,08	2255740,04
437852,74	2255703,43
437848,47	2255696,64
437840,74	2255683,53
437832,85	2255672,27
437828,20	2255667,70
437825,67	2255663,63
437823,06	2255658,96
437822,84	2255657,68
437822,59	2255646,28
437820,03	2255637,67
437815,32	2255628,68
437810,39	2255623,85
437806,14	2255619,37
437799,21	2255610,37
437790,65	2255600,73
437780,92	2255592,29
437772,30	2255579,93
437758,55	2255561,29
437757,39	2255558,90
437755,41	2255556,62
437743,94	2255539,21
437738,40	2255532,19
437731,01	2255524,70

437723,87	2255517,65
437717,53	2255511,39
437694,51	2255488,20
437686,36	2255467,98
437672,27	2255452,74
437667,22	2255448,44
437645,63	2255430,08
437636,82	2255414,43
437618,13	2255405,26
437574,29	2255388,53
437559,17	2255374,47
437547,43	2255361,56
437499,13	2255270,61
437460,16	2255231,25
437434,04	2255208,29
437432,17	2255205,71
437428,67	2255200,91
437429,17	2255200,53
437432,65	2255197,87
437439,14	2255192,90
437443,72	2255195,58
437469,54	2255227,14
437472,81	2255230,79
437479,59	2255238,36
437482,85	2255242,38
437488,38	2255249,48
437517,29	2255285,14
437518,72	2255286,87
437523,69	2255292,80
437526,99	2255296,76
437530,10	2255300,91
437531,59	2255302,99
437535,70	2255308,74
437538,32	2255311,32
437543,00	2255318,03
437550,15	2255327,77
437551,44	2255329,47
437552,55	2255330,91
437549,03	2255333,97
437558,89	2255340,19
437559,69	2255341,72
437565,05	2255347,82
437571,32	2255356,48
437580,73	2255366,50
437587,91	2255371,60
437593,49	2255374,97
437600,45	2255379,58
437612,40	2255387,84
437621,05	2255393,48
437622,83	2255394,62

437641,53	2255408,29
437645,64	2255411,29
437649,69	2255414,26
437654,44	2255417,76
437662,20	2255424,05
437666,25	2255427,99
437678,38	2255439,77
437685,15	2255446,34
437698,93	2255459,15
437702,60	2255462,79
437706,15	2255466,42
437720,04	2255480,84
437723,49	2255484,49
437744,37	2255506,07
437754,74	2255517,54
437757,68	2255521,06
437758,26	2255521,77
437761,54	2255526,03
437763,77	2255529,11
437770,40	2255538,53
437776,15	2255546,77
437778,95	2255550,91
437777,58	2255555,30
437796,56	2255579,17
437800,06	2255584,67
437809,50	2255594,88
437813,24	2255599,99
437816,21	2255604,13
437827,74	2255620,75
437843,74	2255647,67
437848,67	2255655,41
437851,04	2255660,43
437852,55	2255664,01
437856,11	2255666,82
437859,46	2255672,00
437864,83	2255680,52
437865,85	2255682,20
437886,41	2255713,66
437889,21	2255717,81
437900,49	2255734,18
437903,41	2255738,29
437909,12	2255746,52
437911,98	2255750,66
437914,03	2255753,66
437926,10	2255771,11
437928,87	2255775,22
437943,37	2255795,38
437952,45	2255807,02
437954,63	2255809,53
437955,66	2255811,21

437958,62	2255814,68
437961,92	2255818,68
437967,51	2255826,76
437975,12	2255835,48
437980,75	2255841,05
437987,01	2255848,72
437992,93	2255853,72
438000,10	2255861,00
438003,46	2255865,11
438004,50	2255865,22
438014,59	2255874,88
438015,36	2255877,86
438018,14	2255878,94
438021,14	2255881,14
438034,01	2255893,25
438037,59	2255896,90
438056,29	2255915,99
438061,90	2255921,91
438065,50	2255925,44
438068,92	2255928,83
438072,70	2255932,66
438083,60	2255944,85
438086,49	2255949,06
438086,57	2255955,33
438087,13	2255956,44
438090,31	2255960,25
438091,30	2255961,16
438094,28	2255962,05
438099,21	2255967,57
438093,99	2255974,33

**Каталог координат поворотных точек
земельного участка площадью 2140 кв.м,
расположенного в границах постоянного отвода
на территории Бессергеновского сельского поселения
Октябрьского района Ростовской области**

X	Y
440031,90	2251465,96
440026,48	2251473,67
440027,99	2251477,62
440030,98	2251494,13
439961,52	2251513,65
439948,06	2251506,94
439939,67	2251506,13
439960,95	2251491,58
440000,47	2251471,44
440009,95	2251468,36
440031,90	2251465,96

**Каталог координат поворотных точек
земельного участка площадью 2394 кв.м,
расположенного в границах постоянного отвода
на территории Бессергеновского сельского поселения
Октябрьского района Ростовской области**

X	Y
440009,35	2251440,27
439983,67	2251448,22
439973,97	2251452,74
439933,74	2251474,96
439920,43	2251481,39
439926,46	2251474,37
439929,64	2251471,40
439929,99	2251470,40
439930,34	2251463,98
439933,37	2251458,74
439948,42	2251450,82
439960,66	2251422,03
439967,83	2251404,93
439986,80	2251407,35
439990,81	2251408,41
439989,79	2251411,44
439989,88	2251417,13
439992,78	2251421,91
439995,44	2251423,37
439998,87	2251422,87
439999,51	2251425,54
439999,80	2251428,44
440004,36	2251430,00
440011,79	2251429,33
440014,47	2251428,60
440017,23	2251428,16
440020,05	2251428,60
440023,68	2251428,22
440024,97	2251428,11
440024,11	2251429,72
440022,04	2251431,94
440020,32	2251432,96
440015,57	2251436,48
440012,98	2251438,37
440011,51	2251439,08
440009,35	2251440,27

**Каталог координат поворотных точек
земельного участка площадью 66 кв.м,
расположенного в границах постоянного отвода
на территории Бессергеновского сельского поселения**

Октябрьского района Ростовской области

X	Y
437547,43	2255361,56
437559,17	2255374,47
437574,29	2255388,53
437571,94	2255387,63
437554,35	2255373,77
437553,60	2255373,18
437553,27	2255372,55
437547,43	2255361,56

**Каталог координат поворотных точек
земельного участка площадью 659 кв.м,
расположенного в границах постоянного отвода
на территории Бессергеновского сельского поселения
Октябрьского района Ростовской области**

X	Y
437694,51	2255488,20
437717,53	2255511,39
437723,87	2255517,65
437731,01	2255524,70
437738,40	2255532,19
437743,94	2255539,21
437755,41	2255556,62
437752,31	2255553,80
437737,81	2255545,25
437731,41	2255540,37
437724,96	2255534,56
437714,29	2255522,26
437705,36	2255510,06
437699,47	2255500,52
437694,51	2255488,20

**Каталог координат поворотных точек
земельного участка площадью 112 кв.м,
расположенного в границах постоянного отвода
на территории Бессергеновского сельского поселения
Октябрьского района Ростовской области**

X	Y
437758,55	2255561,29
437772,30	2255579,93
437780,92	2255592,29
437768,47	2255583,27
437764,48	2255577,46
437758,55	2255561,29

**Каталог координат поворотных точек
земельного участка площадью 481 кв.м,
расположенного в границах постоянного отвода
на территории Бессергеновского сельского поселения
Октябрьского района Ростовской области**

X	Y
441029,51	2258554,17
441092,12	2258588,88
441090,23	2258589,89
441084,59	2258592,00
441077,51	2258592,06
441071,16	2258590,71
441066,22	2258587,77
441058,68	2258581,94
441040,03	2258562,76
441029,51	2258554,17

**Каталог координат поворотных точек
земельного участка площадью 11547 кв.м,
расположенного в границах постоянного отвода
на территории Бессергеновского сельского поселения
Октябрьского района Ростовской области**

X	Y
439187,61	2258501,21
439185,53	2258503,41
439180,85	2258507,67
439174,37	2258512,79
439153,94	2258509,69
439146,19	2258509,66
439140,13	2258508,66
439120,41	2258506,03
439108,11	2258503,82
439095,63	2258501,07
439090,62	2258500,36
439088,91	2258500,95
439085,01	2258502,78
439083,24	2258503,14
439078,34	2258500,98
439074,63	2258499,95
439070,28	2258499,34
439067,60	2258499,23
439063,87	2258499,40
439060,53	2258498,93
439055,16	2258497,37
439041,41	2258495,40

439029,75	2258495,18
438970,10	2258482,50
438960,44	2258479,83
438950,68	2258477,66
438931,06	2258473,74
438901,75	2258467,36
438882,25	2258462,91
438862,80	2258458,22
438853,15	2258455,50
438842,95	2258455,41
438833,21	2258453,11
438823,39	2258451,23
438813,67	2258448,85
438794,57	2258442,52
438774,91	2258438,83
438758,50	2258434,99
438751,46	2258431,52
438746,09	2258425,83
438741,88	2258419,38
438739,05	2258412,20
438737,86	2258405,87
438736,10	2258396,53
438733,13	2258376,75
438732,63	2258371,93
438733,30	2258371,62
438738,06	2258369,40
438749,44	2258364,10
438753,69	2258366,16
438756,58	2258372,44
438758,70	2258382,94
438760,22	2258392,98
438761,20	2258400,12
438762,15	2258406,60
438765,53	2258411,67
438770,10	2258413,70
438818,97	2258424,13
438838,19	2258428,31
438848,21	2258429,77
438858,01	2258431,95
438867,71	2258433,54
438887,62	2258436,38
438914,80	2258441,90
438946,45	2258449,14
438956,23	2258451,19
438966,03	2258453,25
438975,86	2258455,34
439005,27	2258462,06
439024,46	2258467,70
439034,37	2258469,64
439046,22	2258471,97

439054,84	2258473,64
439058,90	2258474,48
439061,58	2258475,10
439063,41	2258479,12
439068,28	2258480,57
439070,28	2258480,59
439083,75	2258485,92
439092,66	2258491,03
439097,23	2258492,08
439103,06	2258490,47
439111,72	2258493,34
439118,21	2258495,07
439122,26	2258494,02
439123,13	2258493,76
439126,18	2258492,95
439128,81	2258492,32
439133,34	2258491,15
439135,82	2258490,75
439138,79	2258493,81
439144,61	2258493,22
439167,50	2258492,24
439170,67	2258490,88
439177,93	2258485,89
439178,28	2258480,72
439181,01	2258478,14
439183,67	2258478,17
439188,20	2258482,58
439192,77	2258487,04
439195,79	2258489,98
439190,07	2258498,37
439187,61	2258501,21

**Каталог координат поворотных точек
земельного участка площадью 5712 кв.м,
расположенного в границах постоянного отвода
на территории Бессергеновского сельского поселения
Октябрьского района Ростовской области**

X	Y
444669,82	2260524,04
444664,32	2260528,60
444657,31	2260532,37
444648,72	2260535,41
444635,75	2260542,04
444626,30	2260549,71
444618,82	2260558,51
444608,23	2260572,74
444592,08	2260590,60
444562,30	2260631,76

444544,58	2260658,82
444537,82	2260669,41
444534,69	2260673,92
444533,74	2260674,38
444506,59	2260687,50
444495,40	2260697,60
444481,43	2260715,30
444475,69	2260710,83
444463,08	2260701,01
444465,91	2260696,97
444464,95	2260691,97
444469,90	2260691,28
444473,74	2260685,80
444472,77	2260680,75
444477,28	2260680,75
444477,35	2260680,65
444475,77	2260678,47
444487,04	2260668,97
444489,23	2260670,62
444512,34	2260658,81
444510,66	2260655,44
444536,98	2260642,10
444542,39	2260636,79
444550,35	2260635,42
444558,66	2260609,42
444563,69	2260596,23
444574,68	2260590,91
444583,99	2260580,85
444584,59	2260576,76
444613,71	2260555,30
444635,83	2260524,13
444647,44	2260509,97
444656,30	2260501,53
444667,91	2260483,39
444671,28	2260478,65
444673,32	2260475,79
444673,70	2260475,26
444680,79	2260480,44
444694,42	2260490,40
444669,82	2260524,04

**Каталог координат поворотных точек
земельного участка площадью 5225 кв.м,
расположенного в границах постоянного отвода
на территории Бессергеновского сельского поселения
Октябрьского района Ростовской области**

X	Y
444349,02	2260901,46

444349,17	2260900,83
444349,48	2260899,78
444349,78	2260898,73
444350,02	2260897,86
444350,86	2260894,80
444353,20	2260888,19
444356,50	2260879,77
444356,48	2260878,72
444354,93	2260875,16
444354,27	2260873,93
444353,05	2260871,50
444352,67	2260870,35
444352,39	2260869,23
444352,31	2260868,16
444352,13	2260867,07
444351,54	2260864,82
444351,29	2260863,71
444351,02	2260862,59
444351,25	2260862,33
444348,74	2260861,92
444348,23	2260861,07
444347,21	2260860,34
444346,80	2260859,84
444346,23	2260860,05
444356,03	2260849,50
444372,85	2260831,41
444373,29	2260831,11
444376,13	2260829,92
444377,37	2260828,37
444380,28	2260824,73
444390,94	2260824,71
444395,52	2260817,15
444407,97	2260808,94
444413,85	2260804,04
444437,84	2260773,14
444442,23	2260761,23
444451,41	2260747,13
444456,24	2260745,26
444460,93	2260732,15
444465,30	2260728,84
444472,31	2260725,12
444476,25	2260716,36
444475,69	2260710,83
444481,43	2260715,30
444495,40	2260697,60
444506,59	2260687,50
444533,74	2260674,38
444522,08	2260691,77
444519,50	2260699,84
444517,72	2260701,96

444512,42	2260702,57
444510,76	2260705,08
444507,73	2260716,92
444504,15	2260720,43
444495,53	2260725,92
444477,88	2260742,79
444472,19	2260751,32
444463,12	2260768,46
444458,69	2260774,35
444437,91	2260798,30
444421,42	2260819,61
444404,77	2260844,09
444400,07	2260849,05
444384,44	2260859,11
444377,31	2260865,46
444370,70	2260869,10
444358,39	2260882,40
444355,15	2260891,66
444349,02	2260901,46

**Каталог координат поворотных точек
земельного участка площадью 89400 кв.м,
расположенного в границах постоянного отвода
на территории Бессергеновского сельского поселения
Октябрьского района Ростовской области**

X	Y
444669,82	2260524,04
444694,42	2260490,40
444680,79	2260480,44
444678,23	2260475,66
444679,06	2260474,47
444693,96	2260453,67
444693,93	2260453,55
444694,51	2260452,90
444705,63	2260439,51
444713,75	2260425,85
444716,43	2260418,62
444724,73	2260404,17
444727,80	2260400,19
444732,69	2260389,89
444736,01	2260385,63
444737,47	2260380,51
444740,72	2260376,42
444750,97	2260355,51
444751,01	2260355,25
444751,17	2260354,57
444752,11	2260352,82
444752,51	2260351,55

444752,74	2260350,82
444753,01	2260349,94
444753,50	2260348,44
444754,15	2260347,56
444754,50	2260346,38
444759,88	2260333,70
444760,70	2260332,04
444761,19	2260331,15
444761,62	2260330,49
444761,75	2260330,09
444763,02	2260327,44
444763,69	2260325,07
444763,91	2260324,62
444765,53	2260321,41
444766,78	2260317,18
444766,84	2260316,58
444767,58	2260315,72
444772,05	2260307,54
444772,38	2260306,75
444774,31	2260303,01
444774,52	2260302,80
444775,09	2260301,80
444775,23	2260301,31
444776,87	2260298,25
444777,03	2260297,48
444777,35	2260296,50
444777,67	2260295,98
444778,31	2260295,22
444779,72	2260293,33
444780,32	2260292,15
444780,56	2260291,52
444780,73	2260289,74
444781,13	2260288,50
444781,30	2260288,11
444781,50	2260287,84
444781,74	2260287,61
444782,37	2260286,69
444782,82	2260285,50
444782,99	2260284,50
444784,40	2260281,28
444787,61	2260274,60
444787,61	2260274,03
444787,94	2260273,33
444788,45	2260272,03
444789,38	2260270,60
444789,77	2260269,90
444790,03	2260269,57
444792,25	2260264,95
444792,79	2260263,70
444793,14	2260263,09

444799,56	2260249,73
444799,63	2260249,08
444800,56	2260247,18
444801,76	2260245,15
444805,79	2260240,13
444808,11	2260234,59
444812,78	2260229,79
444814,66	2260224,95
444817,82	2260220,32
444819,77	2260214,99
444826,29	2260204,81
444829,13	2260197,53
444835,63	2260188,95
444841,91	2260178,28
444847,48	2260166,74
444848,56	2260161,26
444853,94	2260149,83
444863,29	2260134,92
444871,03	2260125,74
444878,41	2260111,12
444886,93	2260089,24
444886,70	2260086,53
444887,94	2260081,83
444888,58	2260077,73
444889,69	2260073,52
444890,34	2260072,03
444890,85	2260069,41
444890,79	2260068,49
444890,85	2260068,07
444891,17	2260067,62
444892,10	2260063,11
444892,42	2260061,94
444892,54	2260061,77
444896,03	2260051,07
444896,36	2260050,20
444897,01	2260049,75
444897,84	2260048,64
444897,84	2260048,36
444898,11	2260047,96
444899,54	2260046,37
444899,52	2260044,84
444899,18	2260043,45
444899,45	2260040,72
444899,95	2260038,87
444900,65	2260037,61
444901,31	2260036,72
444902,19	2260035,32
444902,55	2260033,24
444902,99	2260032,11
444903,66	2260029,42

444903,68	2260029,05
444904,27	2260025,84
444905,29	2260022,92
444907,33	2260018,13
444909,01	2260006,87
444914,69	2259992,65
444919,21	2259984,63
444920,25	2259979,38
444923,54	2259974,96
444928,15	2259962,28
444929,29	2259954,75
444933,35	2259950,61
444935,43	2259944,76
444935,31	2259939,59
444943,95	2259907,27
444944,57	2259901,32
444944,27	2259888,73
444946,42	2259882,56
444954,11	2259870,31
444955,83	2259865,56
444956,19	2259864,66
444958,05	2259862,40
444960,00	2259858,85
444960,72	2259857,80
444961,21	2259857,21
444961,48	2259856,81
444964,62	2259853,06
444965,19	2259851,73
444965,85	2259850,79
444966,07	2259850,37
444966,36	2259849,23
444967,64	2259846,61
444967,83	2259846,30
444971,00	2259841,22
444972,32	2259839,50
444973,27	2259838,27
444974,77	2259836,50
444979,53	2259831,05
444989,24	2259822,55
444990,41	2259819,38
444991,02	2259817,96
444994,27	2259813,14
444996,39	2259810,51
444999,41	2259807,17
444999,75	2259806,78
445000,15	2259805,83
445000,98	2259804,97
445001,07	2259804,89
445003,56	2259802,34
445004,22	2259801,78

445004,60	2259801,68
445008,84	2259799,02
445021,69	2259786,44
445022,03	2259785,20
445024,46	2259785,58
445026,43	2259785,08
445026,96	2259784,14
445026,92	2259781,88
445024,57	2259779,89
445021,80	2259778,48
445020,83	2259777,81
445021,77	2259775,39
445022,24	2259774,05
445022,52	2259773,48
445022,83	2259773,13
445022,99	2259773,00
445024,14	2259771,83
445025,24	2259771,60
445025,36	2259771,59
445026,40	2259771,38
445035,86	2259758,09
445035,79	2259755,97
445035,75	2259755,52
445036,26	2259753,50
445037,10	2259751,48
445038,17	2259749,42
445039,46	2259746,66
445041,17	2259744,66
445042,74	2259739,20
445043,16	2259736,16
445043,13	2259735,83
445043,52	2259733,56
445042,62	2259731,76
445042,50	2259731,41
445041,96	2259728,50
445042,84	2259720,13
445042,80	2259719,54
445042,77	2259719,36
445042,76	2259718,90
445043,31	2259715,64
445044,20	2259711,10
445044,41	2259709,95
445044,76	2259706,54
445044,90	2259706,08
445044,99	2259705,38
445045,84	2259703,60
445047,23	2259700,83
445047,38	2259700,54
445047,53	2259700,40
445051,07	2259697,30

445051,22	2259697,12
445051,56	2259696,23
445053,39	2259694,08
445055,52	2259691,93
445056,64	2259689,61
445057,96	2259686,93
445058,20	2259686,44
445058,40	2259686,04
445059,51	2259683,83
445060,82	2259682,34
445061,36	2259681,69
445062,26	2259680,70
445062,43	2259680,57
445067,36	2259677,56
445067,76	2259677,41
445068,17	2259677,32
445072,88	2259675,94
445076,99	2259673,13
445077,87	2259672,73
445083,57	2259671,22
445084,82	2259670,28
445085,19	2259670,11
445087,51	2259669,84
445088,61	2259669,88
445090,84	2259670,49
445094,79	2259671,89
445095,66	2259672,01
445096,19	2259672,45
445097,72	2259673,57
445097,81	2259673,67
445100,97	2259675,53
445106,81	2259677,34
445111,26	2259675,35
445112,71	2259676,21
445132,13	2259658,51
445142,08	2259645,42
445160,44	2259627,47
445165,27	2259619,78
445169,53	2259614,94
445171,97	2259610,33
445176,19	2259605,45
445182,96	2259600,61
445185,68	2259595,87
445201,03	2259580,49
445214,78	2259564,42
445220,79	2259559,32
445228,08	2259549,86
445232,54	2259545,97
445236,15	2259540,07
445240,35	2259536,47

445251,24	2259520,24
445256,53	2259514,59
445260,99	2259505,54
445266,76	2259499,10
445285,55	2259471,80
445303,46	2259448,14
445308,63	2259443,20
445314,53	2259435,92
445319,45	2259428,85
445322,01	2259423,57
445329,80	2259418,33
445329,43	2259412,74
445336,27	2259403,26
445351,67	2259387,01
445370,61	2259370,72
445376,97	2259363,47
445388,78	2259353,81
445405,09	2259338,51
445409,80	2259335,64
445419,90	2259325,51
445434,34	2259312,87
445439,91	2259309,37
445444,48	2259304,43
445463,51	2259289,33
445485,77	2259273,36
445521,25	2259251,08
445528,05	2259248,48
445528,96	2259247,85
445534,53	2259245,61
445538,25	2259242,96
445542,75	2259241,44
445556,52	2259236,09
445558,42	2259234,75
445562,85	2259232,48
445601,62	2259217,67
445608,53	2259217,63
445613,19	2259215,28
445646,35	2259205,29
445660,74	2259202,44
445671,50	2259202,54
445677,11	2259198,69
445684,53	2259196,04
445691,12	2259196,03
445702,73	2259192,71
445704,71	2259192,13
445708,60	2259193,74
445721,54	2259192,61
445733,95	2259195,67
445757,23	2259194,01
445763,41	2259192,73

445817,23	2259224,53
445818,36	2259226,07
445820,02	2259228,54
445818,25	2259239,29
445814,16	2259233,25
445811,75	2259232,63
445810,99	2259230,77
445806,59	2259227,03
445804,02	2259226,69
445801,80	2259224,14
445799,60	2259224,20
445797,41	2259222,41
445788,10	2259225,30
445781,61	2259229,70
445772,79	2259231,49
445766,59	2259231,22
445759,64	2259233,31
445751,21	2259232,37
445745,93	2259230,40
445733,61	2259234,34
445727,59	2259231,77
445710,76	2259228,00
445705,42	2259230,24
445694,25	2259228,63
445688,68	2259229,65
445683,15	2259229,64
445668,13	2259233,24
445663,73	2259235,64
445647,34	2259240,54
445642,19	2259242,97
445637,95	2259244,64
445632,98	2259244,92
445629,66	2259247,39
445625,84	2259248,05
445613,68	2259251,24
445586,35	2259264,80
445548,40	2259281,83
445529,16	2259293,56
445514,91	2259300,33
445502,85	2259309,41
445490,82	2259316,51
445473,42	2259331,29
445466,74	2259335,65
445464,34	2259343,50
445457,02	2259347,00
445452,55	2259351,15
445455,74	2259355,65
445459,99	2259358,45
445464,73	2259355,54
445476,11	2259359,48

445486,25	2259357,49
445483,16	2259363,20
445478,51	2259368,25
445473,48	2259370,19
445449,61	2259372,28
445441,37	2259379,34
445436,83	2259382,00
445426,82	2259390,93
445408,18	2259403,69
445404,54	2259408,20
445401,86	2259413,49
445403,10	2259420,72
445399,59	2259426,23
445390,88	2259436,32
445384,31	2259440,83
445382,01	2259447,01
445374,21	2259451,37
445367,69	2259453,69
445362,19	2259460,40
445358,93	2259466,45
445348,44	2259477,04
445342,66	2259479,91
445343,79	2259483,94
445337,82	2259495,75
445337,18	2259498,69
445323,89	2259513,00
445318,33	2259511,63
445310,42	2259517,25
445309,72	2259520,01
445317,37	2259524,93
445317,16	2259532,80
445311,64	2259546,34
445310,54	2259539,60
445305,54	2259540,62
445304,71	2259546,19
445307,43	2259548,87
445311,18	2259547,48
445309,89	2259552,32
445304,11	2259562,79
445303,72	2259564,81
445297,93	2259570,33
445277,20	2259604,04
445264,21	2259620,10
445259,90	2259623,69
445236,48	2259656,84
445233,36	2259662,56
445219,72	2259679,89
445213,49	2259695,21
445207,63	2259706,05
445190,50	2259720,77

445178,46	2259722,91
445170,23	2259723,11
445168,76	2259728,11
445162,10	2259736,33
445157,09	2259738,65
445154,21	2259742,64
445150,47	2259743,68
445143,91	2259746,78
445139,85	2259751,47
445137,13	2259754,31
445134,42	2259753,17
445109,02	2259773,93
445105,90	2259779,70
445101,45	2259783,76
445098,90	2259790,15
445095,57	2259794,42
445086,01	2259805,60
445081,84	2259808,67
445072,18	2259822,20
445065,89	2259825,88
445058,97	2259837,75
445054,06	2259840,83
445040,14	2259859,53
445032,98	2259877,02
445032,81	2259883,31
445026,18	2259897,26
445025,77	2259899,68
445023,13	2259901,38
445022,40	2259904,13
445020,90	2259906,09
445019,00	2259907,41
445016,20	2259907,45
445012,41	2259910,91
445008,84	2259917,26
445004,75	2259922,54
445003,11	2259928,36
445004,58	2259933,19
445009,26	2259937,15
445014,80	2259937,17
445026,11	2259932,10
445031,40	2259931,90
445047,04	2259932,59
445049,60	2259933,81
445055,52	2259937,07
445059,57	2259932,62
445065,59	2259920,70
445071,55	2259914,03
445080,95	2259906,85
445097,65	2259897,42
445105,13	2259894,18

445110,70	2259889,85
445116,15	2259882,17
445125,53	2259876,56
445129,78	2259872,77
445139,03	2259868,72
445154,52	2259858,29
445166,37	2259852,40
445170,87	2259848,39
445183,48	2259843,97
445220,49	2259823,23
445227,91	2259817,84
445234,34	2259810,46
445258,17	2259797,11
445270,48	2259787,13
445281,11	2259774,79
445299,58	2259743,39
445312,15	2259730,34
445330,79	2259715,99
445334,70	2259713,01
445340,54	2259712,00
445343,88	2259712,81
445347,58	2259711,40
445358,89	2259702,57
445365,84	2259699,96
445368,90	2259696,99
445370,85	2259691,28
445373,11	2259688,74
445376,13	2259688,61
445398,91	2259678,41
445404,17	2259677,51
445413,19	2259669,78
445418,13	2259667,05
445421,81	2259664,70
445421,55	2259662,59
445422,39	2259660,95
445421,75	2259657,58
445417,97	2259654,01
445416,59	2259650,23
445417,55	2259644,17
445428,93	2259630,70
445445,50	2259616,76
445461,21	2259605,21
445468,83	2259595,72
445474,80	2259590,01
445480,32	2259586,17
445483,73	2259579,95
445497,60	2259565,53
445512,71	2259555,43
445529,17	2259549,12
445549,86	2259537,74

445572,10	2259529,04
445580,97	2259526,94
445591,24	2259521,47
445595,29	2259515,78
445599,24	2259512,30
445608,82	2259497,30
445622,46	2259483,34
445627,45	2259479,66
445630,34	2259474,84
445653,67	2259447,90
445668,67	2259434,89
445687,80	2259420,39
445689,02	2259415,23
445692,37	2259411,40
445697,31	2259411,40
445700,98	2259409,40
445702,14	2259406,48
445705,99	2259405,14
445710,15	2259401,60
445722,68	2259396,83
445726,11	2259392,87
445741,83	2259385,05
445745,11	2259380,93
445769,29	2259361,47
445773,44	2259356,50
445779,14	2259343,76
445790,70	2259329,51
445795,45	2259326,42
445800,74	2259324,80
445809,31	2259319,66
445819,01	2259311,07
445832,89	2259303,32
445850,85	2259289,85
445857,63	2259288,90
445863,04	2259287,15
445869,99	2259282,76
445878,07	2259275,40
445883,28	2259272,73
445884,28	2259269,51
445904,77	2259291,64
445879,47	2259313,03
445844,85	2259339,46
445795,75	2259390,60
445781,23	2259403,23
445765,88	2259413,41
445680,11	2259454,47
445663,86	2259465,20
445650,50	2259475,29
445628,25	2259497,09
445618,94	2259508,97

445610,69	2259517,78
445578,00	2259544,17
445534,41	2259577,86
445505,89	2259603,24
445460,87	2259637,37
445450,80	2259646,62
445412,04	2259687,03
445397,29	2259700,18
445362,01	2259733,66
445337,62	2259754,03
445327,15	2259762,23
445319,50	2259767,99
445311,24	2259774,67
445256,47	2259837,26
445244,35	2259846,23
445201,52	2259867,70
445169,59	2259896,28
445148,72	2259912,85
445131,82	2259927,71
445100,77	2259957,00
445099,40	2259959,75
445097,31	2259961,34
445091,46	2259963,60
445075,61	2259965,75
445061,57	2259964,48
445051,22	2259965,20
445041,82	2259970,42
445031,24	2259973,73
445020,38	2259975,07
445005,82	2259973,58
445000,00	2259971,55
444991,81	2259965,75
444984,61	2259939,77
444984,74	2259935,85
444988,01	2259931,22
444994,80	2259924,67
445021,51	2259900,88
445025,36	2259892,18
445037,49	2259859,79
445041,77	2259851,47
445046,30	2259845,20
445092,05	2259792,61
445098,01	2259783,98
445106,84	2259763,34
445117,10	2259748,42
445122,93	2259743,95
445131,53	2259740,78
445140,65	2259733,70
445160,78	2259723,64
445163,64	2259720,35

445165,31	2259715,69
445164,88	2259713,83
445160,98	2259708,25
445160,19	2259705,15
445161,69	2259698,43
445163,37	2259695,52
445173,00	2259685,53
445178,12	2259678,36
445193,44	2259651,91
445206,27	2259637,74
445242,37	2259590,85
445253,16	2259573,51
445271,22	2259548,55
445282,30	2259523,84
445282,96	2259514,78
445284,75	2259513,12
445285,83	2259510,55
445283,84	2259510,06
445277,45	2259513,45
445274,76	2259517,34
445267,18	2259522,23
445265,88	2259526,32
445261,07	2259533,82
445238,58	2259560,38
445216,04	2259579,54
445195,64	2259599,48
445168,59	2259630,10
445151,34	2259650,50
445144,22	2259657,70
445134,97	2259665,37
445128,49	2259669,16
445111,60	2259681,51
445108,93	2259681,80
445103,49	2259680,79
445095,22	2259676,04
445077,29	2259699,90
445042,34	2259748,99
445039,53	2259757,80
445038,30	2259769,45
445035,20	2259774,07
445030,48	2259778,68
445025,27	2259788,82
445004,37	2259807,19
444991,55	2259825,53
444973,24	2259847,01
444961,85	2259863,04
444949,12	2259887,32
444948,71	2259890,64
444947,79	2259912,64
444945,23	2259923,77

444942,17	2259945,12
444938,28	2259963,69
444939,86	2259970,33
444939,76	2259973,60
444938,33	2259978,40
444937,66	2259993,03
444933,23	2260008,17
444933,28	2260013,15
444934,99	2260022,66
444932,71	2260037,76
444928,72	2260047,52
444930,43	2260052,05
444929,80	2260055,11
444924,41	2260066,37
444921,70	2260075,10
444910,17	2260099,50
444906,95	2260109,12
444899,27	2260116,23
444892,30	2260125,26
444884,36	2260137,20
444877,16	2260154,32
444875,94	2260165,28
444874,22	2260167,58
444861,35	2260176,43
444856,16	2260183,21
444847,52	2260197,36
444839,29	2260214,02
444833,70	2260229,54
444827,51	2260238,70
444794,08	2260281,94
444780,64	2260314,92
444777,22	2260327,87
444772,59	2260350,70
444764,45	2260366,52
444743,30	2260401,86
444716,96	2260455,61
444710,39	2260474,49
444703,19	2260485,14
444680,62	2260515,11
444669,82	2260524,04

**Каталог координат поворотных точек
земельного участка площадью 5470 кв.м,
расположенного в границах постоянного отвода
на территории Бессергеновского сельского поселения
Октябрьского района Ростовской области**

X	Y
444353,20	2260888,19

444350,86	2260894,80
444350,02	2260897,86
444349,78	2260898,73
444349,48	2260899,78
444349,17	2260900,83
444349,02	2260901,46
444345,55	2260907,01
444341,63	2260914,92
444338,90	2260919,30
444332,52	2260925,48
444328,40	2260929,81
444322,96	2260937,10
444317,66	2260945,08
444313,56	2260952,29
444309,20	2260959,16
444303,91	2260964,37
444286,87	2260978,21
444271,60	2260991,63
444262,44	2260998,48
444261,99	2260998,69
444260,14	2260999,58
444258,18	2261000,56
444257,20	2261001,03
444250,43	2261004,69
444248,45	2261005,65
444247,60	2261006,00
444239,87	2261007,65
444237,75	2261008,15
444235,61	2261008,62
444234,55	2261008,83
444233,45	2261008,95
444227,93	2261008,95
444226,83	2261008,89
444224,63	2261008,67
444221,35	2261008,26
444215,98	2261007,44
444214,92	2261007,26
444213,87	2261007,06
444212,82	2261006,78
444208,67	2261005,33
444202,61	2261003,82
444204,11	2261001,99
444205,75	2261000,20
444206,04	2261000,00
444207,07	2260999,31
444207,96	2260998,07
444211,60	2260996,64
444213,14	2260994,09
444216,00	2260988,96
444217,84	2260988,09

444220,66	2260985,24
444221,68	2260984,53
444225,11	2260985,71
444228,99	2260986,25
444233,75	2260985,86
444238,84	2260984,49
444243,62	2260983,12
444245,10	2260982,42
444246,35	2260981,86
444252,80	2260977,44
444253,67	2260976,23
444258,36	2260972,29
444259,27	2260971,54
444267,10	2260963,13
444268,35	2260962,07
444268,69	2260960,52
444270,54	2260956,90
444273,44	2260951,90
444273,79	2260949,15
444275,71	2260947,26
444278,52	2260943,72
444281,16	2260938,06
444286,51	2260931,50
444289,92	2260929,61
444293,02	2260927,59
444296,73	2260923,03
444300,78	2260918,22
444302,65	2260913,83
444303,47	2260911,57
444304,29	2260908,88
444305,06	2260906,52
444305,46	2260904,98
444308,68	2260898,98
444310,72	2260895,75
444312,34	2260894,16
444314,56	2260891,98
444316,06	2260890,79
444320,12	2260886,38
444322,92	2260883,17
444324,23	2260881,86
444327,12	2260882,58
444328,79	2260881,78
444330,47	2260881,21
444331,11	2260881,07
444332,90	2260880,06
444339,22	2260873,94
444339,84	2260873,12
444340,75	2260868,84
444344,01	2260864,88
444345,22	2260862,81

444345,44	2260861,78
444346,01	2260860,13
444346,23	2260860,05
444346,80	2260859,84
444347,21	2260860,34
444348,23	2260861,07
444348,74	2260861,92
444351,25	2260862,33
444351,02	2260862,59
444351,29	2260863,71
444351,54	2260864,82
444352,13	2260867,07
444352,31	2260868,16
444352,39	2260869,23
444352,67	2260870,35
444353,05	2260871,50
444354,27	2260873,93
444354,93	2260875,16
444356,48	2260878,72
444356,50	2260879,77
444353,20	2260888,19

**Каталог координат поворотных точек
земельного участка площадью 156558 кв.м,
расположенного в границах постоянного отвода
на территории Бессергеновского сельского поселения
Октябрьского района Ростовской области**

X	Y
444125,28	2261147,23
444103,13	2261158,30
444103,45	2261159,93
444108,69	2261165,64
444108,27	2261170,41
444104,83	2261178,80
444098,52	2261187,63
444075,80	2261214,50
444070,03	2261224,82
444062,46	2261239,57
444059,69	2261244,61
444057,44	2261248,02
444054,82	2261250,74
444049,21	2261255,67
444047,26	2261261,02
444045,06	2261275,77
444025,18	2261304,16
444004,65	2261326,52
443955,40	2261362,03
443922,50	2261393,62

443899,15	2261417,55
443891,95	2261423,11
443866,18	2261437,64
443861,22	2261441,00
443850,14	2261448,19
443828,57	2261458,83
443776,17	2261484,39
443751,55	2261500,08
443742,93	2261503,60
443693,82	2261519,65
443683,57	2261521,59
443670,01	2261524,63
443651,54	2261527,94
443633,01	2261531,82
443614,36	2261534,65
443604,01	2261535,28
443586,22	2261534,60
443560,63	2261535,54
443523,73	2261541,10
443455,11	2261538,79
443420,00	2261531,44
443400,03	2261528,72
443314,02	2261504,05
443308,62	2261500,27
443303,59	2261494,82
443288,28	2261469,28
443284,24	2261466,22
443276,49	2261463,30
443248,49	2261457,31
443243,05	2261454,98
443239,39	2261452,32
443236,77	2261448,49
443234,90	2261443,34
443234,67	2261439,05
443236,37	2261437,26
443228,52	2261430,12
443215,66	2261423,87
443202,60	2261418,38
443192,19	2261413,28
443187,29	2261409,45
443171,37	2261390,24
443163,10	2261383,29
443147,36	2261371,59
443135,72	2261361,68
443120,69	2261345,15
443104,77	2261330,68
443080,91	2261304,14
443066,68	2261291,32
443052,12	2261276,72
443044,41	2261266,52

443032,67	2261247,22
443018,87	2261219,47
443012,57	2261209,23
442981,17	2261161,93
442960,98	2261127,12
442951,98	2261117,71
442943,95	2261115,45
442935,39	2261111,35
442927,57	2261104,32
442918,39	2261087,94
442901,64	2261064,08
442892,84	2261056,54
442871,66	2261043,51
442858,25	2261027,24
442852,88	2261017,75
442835,26	2260997,23
442819,62	2260971,03
442816,75	2260963,96
442809,90	2260935,34
442806,29	2260928,96
442798,22	2260921,98
442775,09	2260911,04
442767,31	2260903,81
442760,59	2260896,07
442753,81	2260885,68
442745,03	2260867,94
442740,45	2260854,41
442735,78	2260845,24
442731,71	2260833,10
442729,60	2260806,18
442726,37	2260798,07
442716,70	2260782,94
442713,30	2260779,62
442702,20	2260771,34
442691,77	2260761,16
442680,08	2260747,58
442671,29	2260734,16
442653,75	2260699,13
442646,59	2260691,50
442612,80	2260659,20
442582,32	2260627,27
442570,70	2260612,56
442541,33	2260579,94
442515,58	2260543,11
442509,04	2260530,32
442500,82	2260516,89
442493,80	2260509,70
442485,96	2260503,78
442478,59	2260495,83
442467,41	2260477,88

442465,82	2260470,48
442463,92	2260459,07
442461,92	2260449,94
442462,63	2260433,72
442461,59	2260430,88
442460,77	2260423,96
442459,63	2260420,90
442454,28	2260417,59
442448,82	2260405,99
442429,74	2260389,57
442413,93	2260383,29
442406,00	2260383,10
442402,43	2260377,46
442389,37	2260363,41
442375,69	2260346,75
442369,58	2260337,12
442360,52	2260325,34
442349,52	2260305,46
442332,15	2260284,60
442321,63	2260269,36
442289,81	2260229,14
442281,17	2260214,01
442266,71	2260186,85
442256,37	2260167,98
442254,98	2260163,87
442254,32	2260156,74
442243,62	2260120,92
442242,71	2260114,15
442243,01	2260103,87
442245,49	2260089,37
442249,29	2260077,95
442252,31	2260072,33
442256,38	2260067,53
442286,72	2260048,53
442288,05	2260046,36
442288,23	2260043,64
442287,69	2260041,10
442283,28	2260033,36
442277,72	2260031,00
442274,58	2260031,25
442257,69	2260037,17
442246,76	2260037,29
442234,72	2260031,24
442221,25	2260021,39
442219,62	2260018,30
442217,50	2259987,09
442213,63	2259974,81
442209,90	2259969,91
442204,88	2259959,36
442203,23	2259950,38

442202,57	2259940,73
442203,23	2259932,49
442206,28	2259916,06
442206,94	2259906,58
442205,12	2259884,47
442196,63	2259819,14
442192,59	2259805,21
442187,30	2259795,13
442186,44	2259790,92
442183,02	2259783,99
442184,85	2259783,06
442172,71	2259755,39
442158,27	2259728,24
442145,40	2259707,36
442137,66	2259688,82
442133,85	2259675,69
442117,52	2259644,68
442091,03	2259585,20
442068,92	2259539,23
442056,65	2259519,90
442048,93	2259502,63
442034,97	2259473,24
442028,44	2259457,90
442021,47	2259442,55
442019,71	2259435,50
442019,78	2259421,70
442010,16	2259381,28
442005,01	2259369,67
441999,43	2259354,77
441998,48	2259350,07
441998,62	2259339,42
441996,71	2259333,54
441990,48	2259323,04
441974,91	2259280,48
441984,64	2259274,91
441990,23	2259285,68
441990,99	2259290,67
441993,67	2259297,38
442003,51	2259312,55
442009,02	2259327,80
442013,63	2259336,03
442015,87	2259348,09
442020,97	2259362,51
442026,69	2259371,63
442027,25	2259372,21
442028,08	2259373,85
442029,31	2259383,94
442032,33	2259394,68
442035,58	2259406,01
442039,93	2259422,47

442046,07	2259437,16
442046,73	2259440,70
442046,67	2259446,10
442047,93	2259464,65
442050,32	2259471,30
442053,94	2259483,93
442057,20	2259486,82
442058,08	2259487,07
442058,57	2259489,27
442063,55	2259506,33
442063,39	2259514,01
442071,51	2259530,82
442077,12	2259542,42
442101,98	2259593,87
442104,58	2259600,18
442109,26	2259616,05
442113,88	2259628,30
442113,17	2259634,01
442121,65	2259647,03
442130,99	2259665,76
442137,95	2259675,49
442140,81	2259681,47
442141,87	2259688,53
442146,17	2259696,16
442150,04	2259710,57
442159,23	2259721,41
442170,60	2259745,49
442172,08	2259750,63
442177,16	2259759,66
442179,38	2259767,64
442182,10	2259772,65
442183,88	2259778,27
442190,90	2259787,74
442192,12	2259786,70
442192,70	2259787,18
442192,51	2259787,66
442193,24	2259789,43
442193,20	2259790,54
442192,10	2259799,20
442201,14	2259831,29
442202,65	2259835,78
442203,31	2259836,50
442203,34	2259836,90
442204,07	2259838,65
442205,09	2259839,95
442205,16	2259843,19
442205,44	2259844,02
442205,53	2259844,09
442205,64	2259844,61
442207,09	2259848,92

442207,61	2259849,57
442208,16	2259850,68
442208,83	2259854,07
442215,30	2259864,84
442219,42	2259872,33
442225,51	2259884,25
442225,92	2259884,93
442226,18	2259885,64
442227,49	2259888,20
442229,92	2259893,61
442232,59	2259900,23
442233,07	2259901,31
442233,44	2259901,98
442233,53	2259902,34
442234,34	2259904,16
442235,02	2259905,46
442235,06	2259905,79
442244,88	2259925,05
442247,51	2259930,90
442247,86	2259932,14
442254,82	2259948,67
442256,32	2259951,06
442259,68	2259956,52
442263,23	2259972,61
442268,12	2259985,64
442253,85	2259982,95
442251,34	2259982,23
442247,29	2259977,59
442246,82	2259977,02
442241,34	2259972,39
442237,55	2259977,26
442236,72	2259986,30
442240,64	2259997,07
442241,56	2260002,65
442240,18	2260009,00
442242,50	2260019,75
442252,05	2260027,84
442262,30	2260027,30
442267,99	2260024,61
442274,42	2260024,41
442278,30	2260018,12
442284,00	2260012,25
442285,76	2260011,99
442293,96	2260014,84
442296,48	2260012,48
442296,76	2260012,74
442302,51	2260008,42
442298,42	2260014,64
442297,47	2260017,53
442296,79	2260020,61

442296,34	2260028,59
442296,90	2260030,73
442299,74	2260035,86
442304,55	2260041,43
442326,17	2260075,39
442330,47	2260081,79
442330,00	2260082,14
442329,84	2260081,92
442319,75	2260083,98
442319,76	2260073,02
442306,18	2260067,42
442306,47	2260073,24
442304,98	2260078,70
442303,09	2260080,77
442297,98	2260077,71
442289,89	2260078,98
442280,50	2260084,77
442280,43	2260097,56
442293,18	2260097,81
442302,49	2260099,14
442301,10	2260105,41
442304,17	2260115,61
442316,66	2260120,84
442320,43	2260125,77
442321,36	2260129,92
442321,59	2260138,14
442321,23	2260143,02
442324,59	2260147,50
442323,94	2260155,48
442324,01	2260157,36
442323,72	2260158,19
442322,32	2260167,81
442326,71	2260182,43
442327,16	2260182,97
442328,39	2260184,90
442328,35	2260185,09
442336,27	2260197,46
442341,04	2260205,18
442347,99	2260221,02
442350,36	2260224,58
442354,39	2260231,00
442360,92	2260241,30
442363,11	2260243,39
442365,13	2260245,15
442367,20	2260247,31
442370,48	2260250,46
442374,90	2260252,28
442386,99	2260257,27
442392,07	2260258,15
442407,17	2260279,89

442419,25	2260279,45
442428,82	2260287,23
442448,71	2260299,48
442455,27	2260306,09
442457,42	2260311,01
442459,66	2260312,52
442463,75	2260316,01
442466,19	2260321,65
442468,11	2260325,33
442468,15	2260325,80
442468,42	2260326,26
442470,01	2260330,48
442478,64	2260345,25
442481,79	2260348,96
442483,91	2260356,56
442488,14	2260365,62
442480,38	2260369,36
442475,12	2260367,17
442470,92	2260363,58
442468,12	2260358,57
442457,88	2260345,32
442453,51	2260334,98
442448,50	2260332,50
442445,34	2260327,86
442436,58	2260328,27
442441,91	2260335,42
442455,29	2260350,30
442459,48	2260356,36
442466,46	2260360,00
442466,74	2260365,08
442471,88	2260374,35
442482,95	2260376,17
442493,39	2260371,79
442495,41	2260376,76
442495,57	2260376,86
442495,88	2260377,90
442494,00	2260385,84
442496,67	2260395,84
442505,40	2260412,19
442518,10	2260413,91
442520,13	2260414,75
442519,77	2260416,66
442519,49	2260417,11
442516,44	2260428,29
442517,55	2260430,07
442520,61	2260436,97
442529,23	2260454,91
442529,91	2260455,61
442532,31	2260459,61
442552,15	2260484,80

442559,19	2260486,62
442560,97	2260483,66
442561,58	2260482,28
442561,88	2260482,13
442563,28	2260481,24
442569,26	2260482,85
442569,67	2260483,33
442570,34	2260484,31
442569,96	2260486,96
442570,23	2260488,53
442568,90	2260493,54
442583,70	2260500,51
442585,37	2260506,26
442584,83	2260515,95
442580,43	2260519,37
442575,58	2260518,11
442568,57	2260512,98
442558,63	2260503,86
442552,38	2260502,08
442549,02	2260506,16
442558,66	2260514,28
442563,55	2260517,03
442564,77	2260523,41
442573,96	2260531,90
442588,07	2260538,25
442593,76	2260532,11
442596,83	2260531,57
442599,22	2260531,37
442599,86	2260530,97
442600,12	2260530,65
442600,90	2260530,30
442601,46	2260530,92
442602,70	2260531,09
442605,91	2260530,82
442606,15	2260530,94
442606,58	2260531,43
442606,69	2260531,97
442608,03	2260533,93
442606,64	2260544,86
442611,84	2260556,12
442617,22	2260563,80
442618,51	2260568,47
442619,46	2260577,45
442621,41	2260584,81
442622,02	2260586,44
442632,13	2260602,33
442645,15	2260614,02
442654,35	2260617,24
442658,16	2260627,56
442659,39	2260640,79

442667,58	2260655,01
442672,34	2260669,03
442672,95	2260669,86
442673,89	2260670,96
442675,78	2260673,54
442675,88	2260673,86
442684,18	2260685,21
442684,65	2260685,86
442687,33	2260690,95
442691,91	2260701,94
442695,60	2260708,41
442695,85	2260708,75
442697,37	2260711,51
442697,79	2260712,09
442698,29	2260712,82
442699,12	2260714,77
442702,96	2260721,91
442710,30	2260730,06
442722,16	2260736,94
442734,16	2260750,70
442736,95	2260755,03
442758,99	2260770,41
442768,67	2260780,20
442780,38	2260798,58
442784,21	2260809,72
442784,77	2260810,40
442786,34	2260810,36
442786,52	2260809,77
442785,98	2260811,89
442786,25	2260821,90
442786,12	2260831,93
442787,86	2260841,84
442788,40	2260851,24
442788,15	2260857,64
442789,11	2260869,16
442789,79	2260872,23
442790,45	2260874,80
442792,22	2260880,34
442794,39	2260885,75
442796,96	2260890,98
442809,30	2260912,92
442814,38	2260921,54
442820,18	2260930,59
442823,42	2260935,15
442826,96	2260939,47
442830,82	2260943,50
442838,70	2260951,30
442842,60	2260954,81
442850,31	2260961,21
442857,72	2260967,93

442872,06	2260981,88
442876,26	2260985,69
442882,03	2260989,35
442883,96	2260990,26
442888,32	2260991,87
442894,86	2260993,01
442904,57	2260995,71
442914,34	2260997,82
442922,28	2260998,01
442936,96	2261010,87
442943,57	2261021,25
442954,20	2261035,20
442958,28	2261051,17
442959,94	2261052,35
442960,54	2261052,61
442966,25	2261056,84
442979,82	2261071,28
442985,60	2261074,32
442987,64	2261074,75
442987,87	2261075,31
442988,79	2261076,00
442996,47	2261104,33
442997,84	2261112,02
442998,22	2261112,92
442999,70	2261122,49
443006,75	2261125,87
443008,85	2261126,42
443009,26	2261127,07
443012,14	2261128,45
443019,45	2261133,06
443027,76	2261135,03
443047,63	2261147,18
443051,73	2261148,95
443062,02	2261153,80
443066,11	2261155,84
443066,48	2261156,12
443080,20	2261163,24
443090,18	2261170,45
443091,85	2261171,51
443095,53	2261175,23
443096,49	2261176,74
443106,65	2261193,19
443118,54	2261200,98
443119,91	2261212,78
443120,16	2261213,24
443120,14	2261213,43
443121,52	2261217,32
443121,98	2261217,82
443124,36	2261225,34
443122,66	2261235,91

443116,46	2261247,78
443104,41	2261239,01
443096,39	2261232,96
443095,82	2261232,34
443095,21	2261232,01
443094,96	2261230,88
443092,55	2261227,36
443082,97	2261209,56
443076,40	2261208,41
443076,24	2261208,47
443075,87	2261208,32
443072,96	2261207,81
443071,29	2261206,00
443070,76	2261205,24
443069,99	2261204,28
443069,22	2261203,44
443064,28	2261196,13
443050,65	2261187,41
443039,83	2261177,99
443030,65	2261168,41
443019,20	2261160,52
443025,15	2261173,34
443026,45	2261177,99
443020,80	2261179,78
443015,58	2261175,38
443012,13	2261176,27
443013,72	2261184,85
443029,29	2261196,54
443033,11	2261200,93
443040,77	2261222,32
443059,51	2261232,20
443065,05	2261231,52
443065,11	2261222,52
443070,19	2261223,07
443072,93	2261223,67
443078,15	2261227,77
443081,11	2261250,02
443088,79	2261264,99
443094,92	2261270,69
443096,90	2261272,53
443093,36	2261281,93
443104,11	2261290,34
443119,70	2261293,98
443132,67	2261290,72
443138,79	2261291,02
443145,08	2261292,94
443154,03	2261307,05
443161,14	2261320,29
443165,77	2261332,04
443178,22	2261355,55

443199,32	2261367,77
443201,09	2261376,48
443200,15	2261383,60
443212,22	2261398,52
443219,69	2261401,65
443230,38	2261414,02
443250,82	2261425,25
443254,49	2261439,32
443268,94	2261435,13
443275,03	2261440,69
443288,10	2261439,74
443297,94	2261458,28
443312,59	2261455,79
443316,35	2261443,58
443337,37	2261448,71
443367,69	2261453,68
443383,05	2261458,55
443400,06	2261465,27
443410,36	2261467,87
443414,93	2261465,45
443419,62	2261466,08
443422,81	2261466,67
443432,25	2261468,13
443447,61	2261472,22
443460,50	2261476,22
443462,15	2261476,98
443464,07	2261477,40
443466,09	2261478,75
443469,22	2261479,58
443466,77	2261485,12
443470,08	2261500,23
443473,81	2261510,97
443480,27	2261511,47
443484,81	2261504,18
443489,81	2261501,56
443503,69	2261505,74
443504,93	2261500,06
443506,46	2261497,60
443512,56	2261495,58
443516,05	2261495,91
443517,12	2261505,94
443526,06	2261512,49
443534,02	2261507,49
443547,96	2261505,27
443549,81	2261495,46
443558,31	2261494,21
443573,73	2261493,30
443576,86	2261491,86
443578,15	2261491,70
443584,45	2261489,99

443584,86	2261489,89
443585,42	2261489,59
443585,67	2261489,59
443586,68	2261489,75
443592,57	2261489,11
443592,87	2261489,03
443593,18	2261489,02
443595,58	2261488,78
443597,96	2261488,61
443599,16	2261488,42
443599,48	2261488,35
443599,80	2261488,41
443600,42	2261488,41
443601,03	2261488,40
443615,25	2261489,17
443615,79	2261488,99
443617,47	2261488,18
443619,05	2261487,89
443620,39	2261487,50
443635,86	2261485,22
443643,33	2261482,16
443643,53	2261481,68
443644,35	2261481,33
443647,56	2261480,33
443648,51	2261480,04
443652,57	2261479,94
443655,05	2261479,74
443655,50	2261479,45
443655,95	2261479,66
443656,18	2261479,65
443657,31	2261479,24
443658,28	2261479,48
443669,22	2261479,51
443683,22	2261480,90
443704,72	2261479,91
443725,40	2261473,44
443740,98	2261471,80
443755,69	2261467,47
443771,71	2261465,71
443780,62	2261457,78
443781,93	2261456,85
443782,58	2261456,24
443784,70	2261454,99
443800,18	2261444,35
443807,15	2261438,25
443807,64	2261437,58
443810,93	2261434,93
443811,02	2261434,74
443813,80	2261432,37
443814,85	2261431,86

443815,12	2261431,85
443815,48	2261431,54
443818,65	2261429,41
443818,87	2261429,36
443823,43	2261426,49
443826,75	2261424,38
443828,00	2261424,92
443829,80	2261426,59
443829,74	2261427,57
443829,15	2261430,76
443829,39	2261431,41
443829,15	2261431,85
443839,07	2261425,09
443836,74	2261422,83
443835,32	2261420,41
443833,19	2261418,52
443834,58	2261417,34
443834,73	2261417,15
443836,53	2261415,90
443837,67	2261415,43
443847,15	2261408,89
443852,45	2261400,48
443861,29	2261390,59
443862,30	2261389,09
443862,96	2261387,64
443863,13	2261387,53
443864,68	2261385,57
443870,05	2261377,64
443886,72	2261360,63
443887,00	2261360,22
443887,63	2261359,30
443888,25	2261359,07
443890,79	2261357,11
443898,74	2261353,92
443901,09	2261353,90
443901,30	2261353,78
443901,57	2261353,95
443903,70	2261356,26
443904,65	2261357,27
443906,09	2261359,55
443905,85	2261367,43
443911,96	2261365,59
443913,22	2261345,56
443911,38	2261345,37
443910,70	2261344,95
443910,57	2261344,87
443908,28	2261344,27
443908,87	2261343,80
443909,00	2261343,72
443912,23	2261341,29

443913,86	2261339,86
443915,07	2261339,03
443917,66	2261336,91
443921,03	2261334,65
443928,33	2261327,26
443939,68	2261317,81
443945,62	2261308,73
443946,09	2261307,99
443946,43	2261307,67
443947,34	2261307,11
443949,10	2261305,66
443954,91	2261302,17
443964,51	2261288,75
443969,20	2261283,63
443969,56	2261283,26
443970,03	2261283,02
443972,40	2261281,26
443977,36	2261277,63
443985,83	2261268,76
443994,66	2261256,74
444000,88	2261248,85
444004,41	2261238,10
444005,93	2261230,89
444006,15	2261228,74
444007,72	2261222,42
444008,31	2261212,40
444006,60	2261200,13
443999,20	2261192,30
443996,70	2261191,54
443994,58	2261189,54
443988,43	2261194,39
443986,78	2261194,77
443986,56	2261194,73
443986,34	2261194,74
443985,90	2261194,68
443983,75	2261189,21
443990,22	2261178,24
444001,47	2261162,70
444001,46	2261162,59
444001,77	2261162,26
444007,26	2261156,04
444007,69	2261144,94
444007,77	2261144,54
444008,35	2261143,79
444025,58	2261136,02
444029,75	2261145,50
444029,83	2261146,12
444029,79	2261147,00
444029,85	2261149,07
444029,94	2261150,90

444030,12	2261158,86
444041,60	2261158,74
444043,13	2261154,63
444043,37	2261154,53
444050,99	2261136,39
444056,77	2261127,26
444069,12	2261112,95
444075,97	2261100,75
444083,21	2261088,76
444093,00	2261080,11
444097,18	2261077,23
444101,36	2261074,35
444103,19	2261072,99
444106,35	2261070,92
444109,98	2261068,81
444111,78	2261067,97
444118,98	2261064,06
444122,42	2261065,66
444122,67	2261065,75
444123,14	2261066,00
444141,38	2261074,48
444151,59	2261070,87
444159,85	2261062,79
444163,51	2261057,33
444165,16	2261054,88
444165,21	2261054,74
444167,92	2261050,77
444172,73	2261037,70
444175,34	2261031,88
444184,33	2261021,53
444195,09	2261012,93
444202,61	2261003,82
444208,67	2261005,33
444212,82	2261006,78
444213,87	2261007,06
444214,92	2261007,26
444215,98	2261007,44
444221,35	2261008,26
444224,63	2261008,67
444226,83	2261008,89
444227,93	2261008,95
444233,45	2261008,95
444234,55	2261008,83
444235,61	2261008,62
444237,75	2261008,15
444239,87	2261007,65
444247,60	2261006,00
444248,45	2261005,65
444250,43	2261004,69
444257,20	2261001,03

444258,18	2261000,56
444260,14	2260999,58
444262,01	2260998,68
444261,99	2260998,69
444260,41	2261000,00
444246,19	2261009,91
444243,18	2261013,26
444236,95	2261023,59
444227,65	2261040,44
444222,04	2261048,07
444207,59	2261063,45
444197,43	2261072,46
444158,28	2261116,24
444157,34	2261117,64
444148,58	2261128,92
444137,61	2261139,36
444125,28	2261147,23

**Каталог координат поворотных точек
земельного участка площадью 3769 кв.м,
расположенного в границах постоянного отвода
на территории Бессергеновского сельского поселения
Октябрьского района Ростовской области**

X	Y
442330,47	2260081,79
442326,17	2260075,39
442304,55	2260041,43
442299,74	2260035,86
442296,90	2260030,73
442296,34	2260028,59
442296,79	2260020,61
442297,47	2260017,53
442298,42	2260014,64
442302,51	2260008,42
442304,43	2260005,51
442307,30	2259995,85
442309,49	2259986,08
442310,56	2259981,68
442322,04	2259983,61
442323,12	2259987,78
442321,97	2259997,94
442321,26	2260007,92
442319,98	2260022,04
442320,26	2260025,48
442320,99	2260027,91
442322,33	2260030,66
442321,93	2260036,63
442339,40	2260064,68

442343,31	2260065,55
442343,68	2260066,12
442345,64	2260069,21
442345,42	2260069,86
442349,92	2260075,98
442353,61	2260081,88
442358,71	2260090,47
442363,73	2260098,43
442365,89	2260100,64
442369,72	2260107,19
442380,48	2260123,95
442385,30	2260131,78
442387,53	2260134,71
442389,90	2260136,84
442391,79	2260138,07
442395,62	2260139,61
442398,87	2260140,07
442402,23	2260139,64
442405,31	2260152,73
442403,27	2260153,41
442399,72	2260154,42
442393,11	2260155,88
442386,22	2260155,26
442384,30	2260154,55
442379,89	2260152,35
442374,34	2260148,13
442369,76	2260142,86
442369,11	2260141,96
442364,03	2260134,28
442358,88	2260125,70
442353,09	2260116,52
442348,14	2260108,83
442342,87	2260100,33
442337,41	2260091,95
442336,95	2260091,28
442331,75	2260083,70
442330,47	2260081,79

**Каталог координат поворотных точек
земельного участка площадью 5689 кв.м,
расположенного в границах постоянного отвода
на территории Бессергеновского сельского поселения
Октябрьского района Ростовской области**

X	Y
442922,28	2260998,01
442914,34	2260997,82
442904,57	2260995,71
442894,86	2260993,01

442888,32	2260991,87
442883,96	2260990,26
442882,03	2260989,35
442876,26	2260985,69
442872,06	2260981,88
442857,72	2260967,93
442850,31	2260961,21
442842,60	2260954,81
442838,70	2260951,30
442830,82	2260943,50
442826,96	2260939,47
442823,42	2260935,15
442820,18	2260930,59
442814,38	2260921,54
442809,30	2260912,92
442796,96	2260890,98
442794,39	2260885,75
442792,22	2260880,34
442790,45	2260874,80
442789,79	2260872,23
442789,11	2260869,16
442788,15	2260857,64
442788,40	2260851,24
442787,86	2260841,84
442786,12	2260831,93
442786,25	2260821,90
442785,98	2260811,89
442786,52	2260809,77
442788,59	2260801,69
442789,05	2260800,23
442800,66	2260799,41
442803,65	2260809,90
442805,32	2260820,14
442806,35	2260827,08
442806,55	2260830,69
442806,63	2260840,41
442808,07	2260848,48
442810,03	2260851,86
442810,33	2260853,88
442811,57	2260856,82
442813,92	2260866,90
442815,60	2260870,63
442824,63	2260887,79
442826,49	2260892,21
442835,34	2260909,47
442836,57	2260911,12
442837,26	2260913,60
442842,78	2260921,36
442848,38	2260928,63
442854,55	2260935,28

442853,93	2260940,11
442855,03	2260941,58
442857,49	2260943,06
442867,30	2260952,64
442872,28	2260952,50
442879,50	2260959,31
442890,19	2260968,80
442893,10	2260970,87
442895,89	2260972,37
442899,03	2260973,42
442908,86	2260975,18
442918,69	2260978,24
442926,31	2260980,37
442928,93	2260981,95
442952,66	2260990,37
442934,71	2260997,94
442924,49	2260998,07
442922,28	2260998,01

**Каталог координат поворотных точек
земельного участка площадью 107678 кв.м,
расположенного в границах постоянного отвода
на территории Бессергеновского сельского поселения
Октябрьского района Ростовской области**

X	Y
441272,34	2259487,71
441246,44	2259454,88
441228,61	2259430,30
441213,34	2259401,54
441210,18	2259396,43
441200,13	2259374,98
441197,08	2259368,49
441196,39	2259367,02
441193,21	2259360,25
441193,15	2259360,11
441174,87	2259331,60
441164,66	2259315,68
441164,16	2259314,90
441156,52	2259302,99
441154,79	2259300,29
441153,74	2259298,66
441153,31	2259297,99
441152,75	2259297,11
441143,15	2259282,43
441131,05	2259263,92
441131,16	2259258,71
441126,78	2259254,78
441124,76	2259254,30

441105,48	2259224,81
441102,00	2259219,48
441101,33	2259218,46
441092,30	2259204,64
441074,22	2259170,41
441071,35	2259166,17
441069,36	2259162,12
441058,32	2259139,65
441054,28	2259131,42
441052,77	2259127,61
441051,09	2259124,94
441045,62	2259113,81
441038,05	2259098,41
441018,65	2259039,45
441008,48	2259025,90
440996,67	2259010,16
440995,29	2259008,31
440994,86	2259007,74
440984,26	2258993,61
440970,48	2258975,25
440970,41	2258975,16
440965,44	2258962,86
440947,72	2258942,59
440947,46	2258942,18
440929,28	2258913,85
440922,72	2258903,63
440920,05	2258899,46
440914,72	2258893,88
440910,97	2258889,95
440910,29	2258889,23
440905,85	2258883,79
440902,57	2258881,15
440902,35	2258880,92
440895,64	2258873,89
440893,90	2258872,06
440876,78	2258854,13
440871,87	2258848,98
440871,25	2258848,33
440870,87	2258847,94
440866,52	2258842,32
440853,43	2258820,05
440831,96	2258793,66
440817,38	2258784,57
440813,28	2258782,00
440791,95	2258764,97
440789,03	2258762,98
440784,32	2258753,83
440781,65	2258748,64
440771,20	2258731,16
440733,70	2258696,70

440727,36	2258693,31
440722,54	2258690,74
440709,08	2258683,55
440707,79	2258682,86
440703,21	2258678,55
440691,71	2258670,70
440681,91	2258669,03
440680,69	2258668,38
440666,50	2258660,80
440630,05	2258657,31
440590,05	2258647,31
440539,10	2258628,83
440510,65	2258620,35
440473,15	2258623,35
440434,20	2258616,35
440401,55	2258610,86
440357,60	2258604,37
440331,65	2258603,87
440309,65	2258612,36
440269,70	2258624,85
440212,75	2258633,33
440172,75	2258637,33
440141,08	2258636,39
440139,28	2258636,34
440135,22	2258636,22
440130,34	2258633,66
440108,16	2258633,96
440064,04	2258639,53
440060,53	2258642,49
439988,60	2258649,06
439847,75	2258668,04
439831,70	2258669,73
439826,59	2258670,27
439823,05	2258668,69
439799,20	2258670,48
439768,76	2258674,38
439760,93	2258677,18
439759,72	2258677,31
439733,85	2258680,03
439605,70	2258700,16
439585,05	2258721,31
439568,00	2258726,19
439551,42	2258727,37
439550,06	2258727,46
439542,35	2258728,01
439513,70	2258720,08
439503,27	2258719,32
439495,10	2258718,73
439474,02	2258717,20
439469,87	2258716,90

439460,84	2258714,52
439439,30	2258714,69
439438,40	2258714,62
439438,15	2258714,69
439430,90	2258714,75
439412,67	2258721,61
439403,50	2258723,53
439385,83	2258730,35
439380,37	2258731,98
439369,89	2258735,11
439369,39	2258735,26
439367,05	2258735,96
439301,20	2258762,77
439293,27	2258761,23
439287,80	2258760,17
439287,57	2258760,06
439286,08	2258759,83
439274,39	2258757,56
439261,44	2258755,05
439258,90	2258754,55
439257,19	2258754,22
439246,00	2258749,85
439238,61	2258750,62
439237,55	2258750,41
439235,35	2258749,98
439210,39	2258747,06
439207,83	2258746,76
439201,89	2258744,91
439197,13	2258745,50
439194,99	2258745,25
439188,40	2258744,48
439074,10	2258759,73
439020,48	2258757,43
439010,51	2258757,00
439008,17	2258756,69
439007,16	2258756,86
438960,10	2258754,85
438950,88	2258754,70
438945,39	2258754,61
438939,90	2258753,37
438915,29	2258751,84
438885,22	2258752,41
438876,02	2258754,30
438869,61	2258753,58
438862,82	2258754,60
438856,80	2258757,40
438852,57	2258761,29
438809,80	2258773,09
438782,61	2258770,03
438782,21	2258769,98

438772,00	2258768,83
438766,92	2258767,26
438677,45	2258739,56
438592,70	2258717,62
438449,40	2258699,17
438392,37	2258677,36
438387,01	2258675,31
438383,70	2258672,50
438348,66	2258653,08
438330,08	2258647,25
438328,51	2258646,39
438321,85	2258642,75
438305,98	2258634,08
438291,30	2258624,84
438280,40	2258620,11
438271,55	2258615,27
438267,61	2258612,73
438210,25	2258575,66
438209,09	2258574,91
438204,89	2258572,20
438199,19	2258568,52
438177,66	2258552,38
438163,69	2258545,58
438161,70	2258544,29
438154,93	2258539,91
438149,93	2258536,68
438148,55	2258535,79
438124,95	2258520,54
438124,50	2258520,08
438119,75	2258515,22
438119,34	2258514,80
438045,00	2258438,63
438027,08	2258419,53
438024,22	2258416,48
438023,28	2258415,48
438002,54	2258393,38
437954,10	2258341,75
437953,88	2258334,28
437953,88	2258334,10
437957,80	2258338,46
437975,54	2258355,75
437994,06	2258372,63
438008,85	2258386,72
438013,41	2258391,31
438017,60	2258395,80
438022,41	2258401,52
438047,54	2258432,96
438120,12	2258507,39
438128,33	2258510,65
438133,54	2258514,64

438161,36	2258537,41
438177,44	2258543,85
438209,28	2258564,67
438239,37	2258587,95
438250,04	2258593,90
438273,80	2258604,76
438283,91	2258610,75
438302,04	2258623,57
438317,07	2258625,74
438325,75	2258629,17
438342,98	2258634,87
438377,47	2258650,77
438392,20	2258656,22
438429,67	2258671,76
438467,35	2258684,06
438489,12	2258689,93
438512,90	2258694,46
438529,71	2258696,34
438558,62	2258697,09
438589,81	2258703,15
438602,82	2258708,93
438616,63	2258716,53
438634,09	2258723,08
438652,04	2258727,64
438688,95	2258738,34
438702,19	2258740,73
438717,02	2258740,15
438737,88	2258736,76
438753,03	2258735,79
438796,68	2258734,29
438885,04	2258734,13
438901,99	2258735,02
438920,14	2258736,72
438926,78	2258737,51
438936,95	2258739,32
438954,11	2258742,98
438973,68	2258742,64
438989,92	2258747,50
439001,12	2258747,60
439033,13	2258750,22
439040,64	2258748,38
439048,01	2258745,39
439073,74	2258732,68
439093,36	2258726,16
439110,66	2258722,45
439139,05	2258721,20
439155,77	2258725,28
439169,51	2258731,19
439179,12	2258733,90
439190,92	2258735,00

439220,90	2258744,82
439252,67	2258747,82
439265,08	2258751,73
439295,65	2258758,14
439299,90	2258757,64
439303,41	2258751,70
439308,29	2258747,18
439323,66	2258738,97
439326,22	2258735,59
439335,26	2258713,08
439338,58	2258708,82
439349,94	2258702,05
439353,94	2258701,43
439368,21	2258703,24
439394,99	2258703,24
439410,57	2258701,55
439426,82	2258696,10
439449,38	2258685,38
439471,87	2258679,31
439478,00	2258679,56
439482,22	2258680,75
439493,92	2258685,95
439514,04	2258690,46
439517,85	2258688,77
439524,17	2258682,26
439527,96	2258680,25
439536,97	2258677,25
439562,41	2258675,30
439577,46	2258675,68
439595,14	2258674,49
439604,09	2258674,93
439660,63	2258667,91
439677,23	2258662,46
439693,84	2258659,51
439716,95	2258657,70
439772,43	2258641,96
439777,56	2258641,65
439825,65	2258650,42
439829,84	2258649,29
439837,10	2258643,97
439840,23	2258640,40
439847,49	2258633,89
439861,59	2258626,43
439868,86	2258626,87
439882,85	2258632,32
439888,35	2258636,83
439898,08	2258647,23
439901,33	2258648,74
439916,82	2258647,80
439929,02	2258646,42

439953,21	2258645,92
439967,26	2258647,48
439973,83	2258644,66
440033,81	2258612,65
440041,82	2258610,02
440052,24	2258608,57
440070,23	2258609,64
440077,99	2258614,84
440087,75	2258617,34
440098,74	2258622,35
440102,00	2258622,41
440108,57	2258619,40
440124,86	2258615,27
440143,72	2258604,05
440150,37	2258601,73
440196,68	2258594,03
440219,26	2258591,83
440242,88	2258592,02
440264,26	2258590,52
440332,62	2258588,02
440345,95	2258592,28
440358,44	2258593,78
440417,26	2258597,67
440445,09	2258597,42
440451,91	2258596,29
440451,66	2258595,10
440440,90	2258593,23
440437,89	2258592,35
440437,14	2258590,91
440437,39	2258589,40
440438,58	2258588,84
440447,34	2258589,03
440450,47	2258588,28
440455,29	2258585,77
440463,48	2258583,37
440475,37	2258581,70
440489,16	2258584,21
440493,01	2258587,62
440500,42	2258597,04
440505,18	2258598,99
440512,70	2258600,44
440516,49	2258599,22
440534,34	2258588,90
440543,79	2258587,78
440559,26	2258587,93
440576,08	2258591,04
440602,68	2258600,04
440636,52	2258613,17
440648,04	2258612,02
440656,34	2258614,96

440686,16	2258634,93
440703,20	2258643,13
440731,53	2258655,60
440749,57	2258668,37
440766,51	2258682,78
440792,45	2258706,44
440801,50	2258717,37
440808,66	2258729,25
440811,39	2258731,09
440824,50	2258736,01
440833,58	2258746,39
440841,54	2258751,31
440851,63	2258761,90
440878,06	2258797,68
440891,38	2258821,03
440904,15	2258844,29
440910,57	2258857,36
440915,88	2258872,41
440920,01	2258880,07
440925,62	2258888,16
440936,61	2258901,23
440943,82	2258912,42
440944,81	2258915,75
440945,36	2258918,73
440947,64	2258921,81
440950,72	2258923,10
440952,41	2258924,74
440953,45	2258926,33
440954,14	2258928,46
440955,69	2258936,97
440983,67	2258980,69
441000,00	2259000,00
441010,46	2259011,90
441012,29	2259014,63
441013,28	2259017,21
441013,63	2259019,65
441016,77	2259026,66
441017,91	2259036,70
441029,23	2259057,21
441036,39	2259077,59
441043,01	2259091,31
441057,51	2259111,72
441083,55	2259165,99
441092,59	2259182,45
441110,19	2259215,99
441112,36	2259221,29
441114,88	2259232,26
441121,80	2259241,83
441133,37	2259248,42
441138,87	2259255,28

441163,99	2259288,37
441175,81	2259309,79
441176,49	2259323,25
441177,50	2259324,49
441183,12	2259327,36
441194,44	2259340,51
441199,21	2259351,74
441219,35	2259375,55
441236,38	2259404,57
441254,84	2259428,69
441268,87	2259445,11
441271,12	2259451,48
441270,24	2259455,68
441276,34	2259460,59
441310,99	2259500,47
441320,93	2259509,41
441341,53	2259524,66
441349,01	2259532,11
441376,33	2259571,99
441414,08	2259605,52
441426,02	2259617,81
441468,88	2259663,47
441479,17	2259671,04
441487,32	2259678,57
441514,79	2259709,42
441527,76	2259721,96
441540,37	2259732,44
441554,04	2259745,60
441569,17	2259762,70
441575,43	2259767,03
441588,24	2259777,87
441600,29	2259790,79
441617,11	2259805,92
441619,53	2259807,59
441629,42	2259814,38
441639,57	2259822,77
441655,36	2259838,59
441682,87	2259861,36
441703,39	2259880,06
441718,52	2259890,28
441730,56	2259902,10
441744,73	2259910,84
441761,16	2259926,77
441782,87	2259958,53
441786,20	2259960,63
441807,85	2259969,19
441811,31	2259972,22
441813,60	2259976,63
441819,99	2259982,81
441831,34	2259996,82

441860,39	2260022,53
441876,84	2260037,88
441886,05	2260048,91
441900,33	2260069,46
441903,31	2260071,64
441918,25	2260077,51
441924,27	2260082,05
441935,92	2260099,04
441941,74	2260104,33
441951,67	2260117,86
441970,26	2260139,92
441986,36	2260157,10
442014,15	2260191,97
442025,79	2260216,41
442032,25	2260218,49
442041,98	2260222,81
442047,73	2260228,42
442097,86	2260307,69
442108,22	2260336,96
442111,92	2260342,23
442125,27	2260352,36
442128,36	2260356,46
442137,57	2260376,89
442152,96	2260400,41
442162,61	2260424,23
442173,05	2260440,56
442190,09	2260457,25
442200,08	2260469,18
442210,02	2260477,46
442231,45	2260509,18
442236,55	2260515,83
442112,85	2260371,75
442058,60	2260285,63
441983,30	2260183,92
441934,97	2260134,77
441918,75	2260118,28
441905,95	2260105,26
441904,72	2260104,14
441887,84	2260088,69
441872,13	2260074,31
441868,76	2260071,23
441855,58	2260053,17
441842,83	2260047,50
441840,08	2260044,98
441830,17	2260035,92
441829,69	2260035,48
441827,10	2260026,89
441807,63	2260011,62
441802,40	2260010,50
441802,20	2260010,32

441801,63	2260009,67
441798,04	2260005,57
441791,69	2259998,32
441775,79	2259970,91
441750,85	2259948,38
441741,12	2259937,98
441737,57	2259931,26
441721,80	2259923,92
441716,72	2259920,14
441710,57	2259910,50
441696,39	2259895,11
441670,98	2259886,91
441665,90	2259882,92
441582,15	2259817,13
441544,25	2259771,98
441512,05	2259738,25
441498,70	2259722,71
441494,42	2259717,72
441480,40	2259701,39
441459,73	2259678,79
441457,89	2259676,79
441451,56	2259669,86
441450,92	2259669,16
441445,40	2259663,13
441433,15	2259650,60
441431,16	2259648,57
441427,83	2259644,04
441387,32	2259601,13
441356,34	2259567,72
441345,93	2259562,48
441342,07	2259560,53
441317,82	2259539,99
441317,27	2259539,35
441316,27	2259538,20
441316,14	2259538,05
441314,24	2259535,87
441294,14	2259509,58
441273,79	2259489,28
441273,15	2259488,54
441272,34	2259487,71

**Каталог координат поворотных точек
земельного участка площадью 107043 кв.м,
расположенного в границах постоянного отвода
на территории Бессергеновского сельского поселения
Октябрьского района Ростовской области**

X	Y
437940,96	2257886,73

437941,47	2257888,65
437944,32	2257898,24
437948,87	2257912,46
437950,57	2257916,84
437951,96	2257919,56
437953,57	2257922,17
437955,39	2257924,63
437957,39	2257926,93
437967,20	2257936,94
437987,87	2257958,69
438014,53	2257988,51
438041,44	2258018,10
438057,05	2258036,16
438080,69	2258063,51
438107,48	2258093,21
438121,32	2258107,66
438135,38	2258123,15
438138,70	2258126,33
438142,70	2258129,30
438170,01	2258147,21
438178,65	2258152,28
438203,53	2258169,04
438228,41	2258185,80
438253,17	2258201,59
438258,32	2258204,18
438261,09	2258205,02
438266,81	2258205,81
438269,69	2258205,90
438272,56	2258205,76
438275,40	2258205,42
438282,46	2258203,73
438292,08	2258200,98
438295,85	2258198,37
438304,77	2258205,87
438323,48	2258215,71
438340,66	2258226,54
438361,83	2258236,19
438373,70	2258240,89
438396,78	2258250,60
438415,30	2258259,59
438423,32	2258262,77
438425,42	2258263,64
438429,38	2258265,60
438432,08	2258266,93
438435,84	2258269,15
438439,01	2258271,19
438442,78	2258274,06
438455,47	2258279,17
438455,08	2258280,24
438470,06	2258285,13

438472,81	2258285,93
438480,36	2258290,08
438484,24	2258292,29
438490,29	2258296,63
438497,62	2258295,93
438517,81	2258302,16
438518,28	2258302,35
438519,66	2258303,19
438528,35	2258308,05
438528,93	2258308,19
438534,33	2258311,39
438534,99	2258310,32
438538,32	2258307,24
438546,21	2258309,05
438551,06	2258310,67
438562,97	2258316,17
438574,76	2258321,53
438577,12	2258322,73
438577,99	2258325,05
438578,16	2258327,08
438574,61	2258331,17
438573,27	2258333,70
438568,49	2258334,75
438559,40	2258337,60
438553,38	2258340,67
438534,71	2258352,91
438523,83	2258356,11
438535,21	2258358,97
438541,75	2258366,00
438548,86	2258371,76
438550,65	2258373,20
438551,35	2258375,96
438565,34	2258378,79
438583,32	2258384,32
438589,11	2258384,92
438605,24	2258380,44
438606,05	2258379,25
438605,98	2258378,78
438606,37	2258378,30
438607,32	2258377,26
438607,53	2258377,09
438608,75	2258375,30
438609,09	2258373,06
438609,18	2258372,50
438610,10	2258371,85
438610,75	2258367,77
438611,75	2258362,06
438612,94	2258358,97
438613,39	2258356,84
438613,66	2258355,57

438614,27	2258352,96
438615,69	2258347,42
438616,08	2258346,11
438616,69	2258341,69
438616,87	2258341,29
438618,79	2258339,53
438618,77	2258337,23
438619,07	2258336,11
438620,52	2258334,53
438620,59	2258333,28
438621,20	2258332,05
438622,37	2258330,89
438624,28	2258330,13
438625,40	2258330,32
438626,98	2258330,89
438627,58	2258331,50
438627,65	2258332,07
438627,45	2258333,64
438626,69	2258335,44
438626,18	2258336,59
438626,05	2258337,90
438624,66	2258341,36
438624,60	2258341,87
438623,65	2258346,48
438623,55	2258348,33
438623,52	2258348,64
438621,59	2258356,62
438620,49	2258359,11
438616,59	2258379,40
438616,47	2258384,28
438618,81	2258382,67
438619,85	2258378,53
438620,75	2258378,69
438623,52	2258365,22
438623,80	2258365,17
438624,11	2258368,28
438627,79	2258371,33
438641,57	2258377,43
438645,79	2258378,40
438647,81	2258379,49
438649,77	2258382,68
438654,07	2258381,27
438654,17	2258380,48
438656,85	2258378,98
438653,24	2258376,12
438650,06	2258372,48
438647,28	2258370,72
438643,32	2258369,27
438642,80	2258370,33
438634,49	2258366,52

438634,44	2258366,11
438632,55	2258365,39
438631,35	2258364,62
438630,44	2258363,71
438631,51	2258359,44
438630,53	2258358,14
438630,29	2258357,93
438630,24	2258357,05
438630,33	2258353,25
438631,82	2258346,08
438631,45	2258344,32
438634,21	2258341,07
438634,58	2258340,65
438636,13	2258339,26
438639,18	2258339,31
438639,86	2258339,47
438642,33	2258340,33
438655,46	2258344,57
438667,70	2258350,22
438697,87	2258356,61
438695,34	2258360,46
438676,71	2258388,87
438704,77	2258396,54
438731,95	2258404,57
438737,86	2258405,87
438739,05	2258412,20
438741,88	2258419,38
438746,09	2258425,83
438751,46	2258431,52
438758,50	2258434,99
438774,91	2258438,83
438794,57	2258442,52
438813,67	2258448,85
438823,39	2258451,23
438833,21	2258453,11
438842,95	2258455,41
438853,15	2258455,50
438862,80	2258458,22
438882,25	2258462,91
438901,75	2258467,36
438931,06	2258473,74
438950,68	2258477,66
438960,44	2258479,83
438970,10	2258482,50
439029,75	2258495,18
438994,16	2258494,81
438975,53	2258497,44
438965,68	2258498,50
438960,57	2258498,83
438955,24	2258498,95

438943,81	2258498,62
438911,53	2258496,88
438877,51	2258495,49
438857,19	2258494,87
438854,18	2258494,76
438851,73	2258493,55
438848,89	2258489,58
438848,68	2258487,27
438848,92	2258478,34
438848,25	2258477,36
438846,76	2258477,00
438833,11	2258478,49
438820,88	2258477,92
438801,78	2258481,18
438783,90	2258488,68
438778,01	2258489,20
438756,42	2258488,34
438738,08	2258489,89
438729,13	2258489,38
438697,80	2258483,31
438662,49	2258481,02
438655,48	2258479,38
438649,08	2258476,84
438645,62	2258473,38
438638,63	2258464,55
438634,03	2258462,48
438627,89	2258461,71
438613,25	2258463,90
438591,39	2258470,06
438583,53	2258470,85
438575,99	2258470,20
438545,58	2258464,80
438529,78	2258460,60
438479,92	2258445,47
438461,60	2258437,29
438424,74	2258412,40
438406,02	2258403,34
438398,20	2258401,48
438376,23	2258399,25
438373,63	2258397,91
438368,18	2258393,44
438357,39	2258389,60
438348,12	2258384,36
438323,80	2258373,70
438300,44	2258365,89
438289,26	2258358,76
438281,64	2258349,48
438277,39	2258346,76
438251,25	2258335,77
438245,85	2258333,07

438241,11	2258330,08
438212,44	2258308,70
438193,36	2258296,39
438174,48	2258281,26
438166,86	2258271,78
438161,10	2258258,24
438157,51	2258253,69
438147,92	2258243,98
438134,89	2258232,73
438107,22	2258210,91
438091,66	2258193,35
438088,67	2258185,24
438088,18	2258181,36
438086,98	2258176,87
438084,15	2258171,69
438079,25	2258166,44
438062,58	2258152,94
438055,06	2258145,01
438019,80	2258098,69
438015,18	2258092,46
438010,91	2258086,29
438007,09	2258080,22
437988,88	2258049,55
437986,61	2258045,29
437983,83	2258038,60
437982,65	2258035,06
437979,85	2258026,33
437969,24	2258005,13
437944,43	2257952,33
437942,78	2257949,74
437942,77	2257949,57
437941,10	2257891,64
437940,96	2257886,73

**Каталог координат поворотных точек
земельного участка площадью 10124 кв.м,
расположенного в границах постоянного отвода
на территории Бессергеновского сельского поселения
Октябрьского района Ростовской области**

X	Y
438232,60	2256950,10
438225,19	2256945,92
438181,60	2257018,97
438159,15	2257057,72
438148,42	2257077,49
438118,74	2257133,93
438100,95	2257169,76
438094,01	2257184,11

438091,53	2257191,20
438085,91	2257200,85
438082,66	2257205,40
438074,72	2257213,35
438058,34	2257232,87
438047,96	2257250,29
438027,42	2257274,90
438024,86	2257278,07
438013,30	2257292,27
438012,18	2257293,98
438011,23	2257295,82
438005,12	2257303,94
438001,68	2257308,98
438000,31	2257310,49
437999,15	2257312,16
437990,23	2257325,76
437986,63	2257331,21
437994,03	2257317,63
438020,85	2257268,41
438032,48	2257247,05
438107,70	2257087,03
438166,51	2257006,34
438206,62	2256920,31
438206,70	2256920,14
438209,21	2256922,47
438212,00	2256922,28
438213,47	2256922,37
438216,05	2256925,71
438218,00	2256927,37
438220,30	2256927,08
438223,59	2256928,76
438233,33	2256934,34
438237,51	2256937,82
438239,72	2256939,00
438239,98	2256940,28
438232,60	2256950,10

**Каталог координат поворотных точек
земельного участка площадью 7986 кв.м,
расположенного в границах постоянного отвода
на территории Бессергеновского сельского поселения
Октябрьского района Ростовской области**

X	Y
437884,74	2257635,38
437883,96	2257632,80
437840,99	2257489,92
437896,37	2257434,85
437898,17	2257432,67

437916,94	2257414,41
437929,19	2257402,23
437936,97	2257394,49
437952,76	2257378,79
437951,38	2257380,59
437937,93	2257395,23
437936,37	2257396,99
437933,47	2257400,57
437930,80	2257404,34
437928,38	2257408,29
437926,21	2257412,39
437925,21	2257414,48
437923,42	2257418,77
437921,96	2257423,18
437920,77	2257427,67
437919,84	2257432,22
437916,25	2257452,98
437907,57	2257503,20
437899,68	2257552,57
437888,84	2257611,59
437886,29	2257626,37
437884,74	2257635,38

**Каталог координат поворотных точек
земельного участка площадью 162 кв.м,
расположенного в границах постоянного отвода
на территории Бессергеновского сельского поселения
Октябрьского района Ростовской области**

X	Y
438215,93	2256902,70
438214,69	2256903,17
438279,90	2256765,12
438277,86	2256772,21
438276,30	2256776,14
438270,83	2256788,26
438267,05	2256796,24
438265,16	2256800,23
438263,08	2256804,19
438256,29	2256815,97
438254,27	2256819,75
438242,18	2256845,73
438233,97	2256866,87
438231,95	2256871,44
438217,09	2256899,56
438215,93	2256902,70

**Каталог координат поворотных точек
земельного участка площадью 29769 кв.м,**

**расположенного в границах постоянного отвода
на территории Бессергеновского сельского поселения
Октябрьского района Ростовской области**

X	Y
438214,69	2256903,17
438215,93	2256902,70
438215,46	2256903,96
438215,02	2256906,59
438215,46	2256908,69
438218,63	2256911,46
438225,52	2256915,59
438229,21	2256909,35
438237,64	2256893,44
438249,55	2256869,21
438260,59	2256846,77
438272,43	2256823,62
438305,91	2256755,39
438314,20	2256737,92
438314,48	2256737,32
438316,13	2256733,67
438324,93	2256715,71
438325,47	2256713,75
438338,73	2256687,09
438316,02	2256709,84
438328,93	2256681,76
438342,44	2256654,98
438346,06	2256645,62
438352,31	2256626,40
438365,15	2256600,82
438363,55	2256606,39
438342,62	2256669,93
438341,45	2256681,62
438358,42	2256647,49
438368,14	2256652,26
438338,91	2256712,75
438347,75	2256710,63
438354,44	2256710,38
438357,86	2256708,46
438364,84	2256689,50
438363,13	2256683,52
438363,38	2256676,65
438368,08	2256666,50
438380,15	2256654,97
438384,42	2256652,63
438387,60	2256652,52
438391,68	2256654,96
438392,14	2256656,69
438392,24	2256665,12

438391,32	2256676,47
438388,89	2256688,47
438389,26	2256690,14
438391,71	2256693,02
438391,96	2256696,44
438391,31	2256701,65
438384,28	2256743,22
438385,11	2256746,56
438385,23	2256761,42
438379,47	2256795,08
438361,25	2256849,85
438361,79	2256852,02
438363,31	2256852,91
438364,83	2256852,45
438366,95	2256849,90
438379,06	2256814,66
438386,78	2256795,57
438389,29	2256779,14
438395,69	2256763,23
438399,15	2256730,76
438405,34	2256700,51
438405,90	2256677,74
438406,28	2256674,76
438407,40	2256669,73
438408,20	2256667,75
438410,27	2256659,19
438410,29	2256638,61
438408,63	2256614,72
438408,96	2256581,81
438404,78	2256535,73
438403,76	2256530,68
438399,93	2256508,14
438390,90	2256470,93
438382,44	2256446,09
438371,85	2256426,46
438366,42	2256409,93
438362,98	2256402,50
438329,63	2256357,17
438331,98	2256354,39
438327,48	2256349,62
438332,17	2256344,38
438320,68	2256319,03
438318,75	2256315,57
438316,26	2256308,25
438312,54	2256299,94
438303,29	2256287,94
438299,19	2256280,61
438294,65	2256265,04
438290,36	2256254,30
438283,62	2256241,70

438266,14	2256220,59
438261,91	2256217,12
438253,79	2256211,93
438232,13	2256184,12
438233,86	2256184,46
438238,81	2256191,00
438267,62	2256215,70
438278,57	2256230,13
438286,40	2256238,15
438307,66	2256278,17
438322,79	2256302,76
438323,27	2256309,00
438326,75	2256313,01
438331,91	2256325,16
438335,96	2256329,55
438348,88	2256356,93
438349,98	2256363,12
438354,09	2256367,59
438355,55	2256368,79
438357,48	2256372,29
438364,72	2256387,50
438367,20	2256392,05
438368,93	2256394,00
438375,04	2256406,45
438379,46	2256414,57
438378,73	2256421,27
438383,02	2256424,25
438386,39	2256430,36
438395,34	2256452,97
438409,49	2256494,36
438413,36	2256509,41
438417,34	2256530,47
438420,78	2256559,47
438417,42	2256569,43
438416,64	2256661,47
438416,93	2256681,15
438417,41	2256686,38
438419,33	2256693,21
438419,13	2256699,53
438418,44	2256709,49
438416,51	2256717,13
438410,53	2256761,02
438406,71	2256783,06
438397,61	2256820,12
438392,88	2256836,90
438391,36	2256843,58
438391,11	2256844,58
438388,55	2256852,28
438387,38	2256857,63
438387,09	2256859,68

438384,69	2256869,90
438377,93	2256893,16
438377,34	2256899,04
438376,51	2256903,60
438375,48	2256905,54
438373,96	2256910,86
438373,75	2256912,13
438372,64	2256915,47
438370,23	2256928,66
438367,02	2256944,65
438363,16	2256954,78
438362,98	2256955,92
438360,14	2256966,78
438354,88	2256977,25
438346,95	2256997,18
438339,69	2256994,80
438324,69	2256986,55
438296,40	2256963,11
438299,01	2256958,09
438301,49	2256962,17
438302,59	2256961,52
438305,55	2256963,18
438309,54	2256964,31
438311,15	2256963,56
438313,30	2256961,68
438315,69	2256957,71
438315,90	2256956,09
438318,62	2256952,41
438319,73	2256949,15
438323,41	2256945,91
438325,00	2256943,93
438330,67	2256943,89
438332,52	2256942,24
438328,66	2256939,24
438325,51	2256940,83
438325,50	2256935,53
438319,74	2256928,78
438318,33	2256927,57
438315,08	2256928,10
438313,22	2256929,07
438310,63	2256929,02
438311,32	2256925,06
438315,19	2256924,15
438317,88	2256925,07
438318,66	2256922,36
438317,93	2256919,54
438315,43	2256913,66
438316,25	2256910,97
438325,78	2256910,34
438333,79	2256908,75

438335,90	2256906,96
438336,19	2256904,38
438333,64	2256900,82
438328,63	2256898,98
438326,01	2256897,32
438330,22	2256890,26
438334,95	2256885,76
438333,38	2256880,86
438340,16	2256868,58
438341,23	2256859,54
438340,86	2256854,62
438335,79	2256851,05
438332,90	2256851,39
438329,53	2256849,42
438323,66	2256855,83
438315,98	2256870,00
438318,58	2256877,57
438318,64	2256878,65
438314,14	2256880,58
438308,89	2256880,40
438306,58	2256878,62
438302,17	2256879,63
438297,85	2256883,88
438298,52	2256887,36
438295,45	2256891,39
438292,32	2256895,53
438292,38	2256897,43
438290,40	2256897,73
438287,88	2256895,92
438286,10	2256896,07
438279,83	2256908,36
438278,96	2256916,40
438271,53	2256936,57
438267,10	2256945,64
438265,82	2256945,37
438263,30	2256943,77
438260,67	2256942,51
438251,22	2256937,73
438249,38	2256935,07
438246,46	2256934,62
438245,49	2256933,22
438244,00	2256933,08
438242,68	2256932,31
438241,51	2256930,70
438239,09	2256930,66
438234,77	2256927,20
438231,32	2256926,67
438220,04	2256918,52
438217,94	2256915,87
438215,35	2256916,81

438213,51	2256915,99
438212,81	2256915,34
438211,73	2256914,34
438209,62	2256913,90
438213,49	2256905,70
438288,85	2256870,15
438297,82	2256846,58
438312,11	2256812,19
438331,72	2256771,26
438335,70	2256763,72
438338,61	2256759,74
438339,25	2256759,01
438342,16	2256751,09
438340,85	2256749,97
438333,16	2256748,67
438329,48	2256746,98
438326,58	2256744,38
438324,82	2256741,65
438317,02	2256756,59
438307,39	2256775,79
438281,74	2256828,19
438271,48	2256849,89
438262,04	2256869,21
438246,89	2256900,20
438237,34	2256922,68
438245,08	2256925,91
438252,13	2256927,77
438258,43	2256924,40
438261,64	2256920,65
438276,99	2256896,28
438214,69	2256903,17

**Каталог координат поворотных точек
земельного участка площадью 109074 кв.м,
расположенного в границах постоянного отвода
на территории Бессергеновского сельского поселения
Октябрьского района Ростовской области**

X	Y
442113,67	2259942,63
442096,21	2259938,58
442078,66	2259939,17
442074,88	2259941,38
442065,55	2259949,88
442055,67	2259955,35
442039,42	2259960,59
442029,95	2259962,39
442021,55	2259962,03
442012,48	2259958,43

441997,36	2259937,37
441988,57	2259920,44
441982,40	2259899,73
441981,07	2259886,12
441980,82	2259863,47
441972,96	2259848,46
441967,04	2259840,90
441956,80	2259831,36
441940,16	2259816,99
441936,26	2259808,37
441932,84	2259803,72
441929,35	2259801,63
441924,64	2259800,46
441908,40	2259798,95
441898,90	2259796,50
441891,64	2259791,97
441879,83	2259778,99
441863,48	2259758,63
441822,97	2259718,24
441805,35	2259699,10
441790,45	2259678,86
441779,32	2259667,46
441769,21	2259661,00
441760,61	2259657,57
441744,61	2259654,09
441736,54	2259649,95
441720,89	2259638,25
441680,73	2259601,00
441659,00	2259577,20
441638,76	2259550,63
441624,08	2259536,27
441619,53	2259533,33
441615,11	2259530,46
441574,17	2259511,64
441566,92	2259506,59
441515,19	2259446,98
441492,95	2259419,82
441487,59	2259418,01
441479,82	2259413,80
441463,20	2259397,90
441451,35	2259380,63
441431,44	2259353,80
441401,64	2259318,24
441385,35	2259298,07
441373,89	2259278,72
441364,33	2259265,34
441328,51	2259206,11
441318,44	2259191,96
441310,28	2259189,63
441296,75	2259172,42

441293,39	2259165,70
441288,08	2259151,47
441283,88	2259143,26
441265,45	2259116,73
441257,18	2259101,93
441241,53	2259079,75
441225,49	2259055,68
441212,25	2259034,10
441190,77	2258991,86
441179,08	2258957,67
441132,18	2258859,76
441120,81	2258841,15
441113,37	2258826,39
441106,52	2258803,26
441103,68	2258787,81
441104,26	2258778,96
441107,03	2258766,27
441113,93	2258747,62
441115,37	2258739,97
441117,44	2258724,03
441119,80	2258713,49
441121,93	2258708,37
441128,14	2258701,58
441134,95	2258697,08
441138,51	2258697,08
441143,19	2258698,45
441151,02	2258702,44
441155,35	2258702,89
441171,20	2258703,76
441181,28	2258708,46
441193,21	2258709,97
441196,53	2258709,10
441204,24	2258705,86
441208,56	2258705,73
441231,65	2258709,42
441234,57	2258710,66
441236,23	2258714,04
441236,50	2258720,47
441233,90	2258734,89
441234,68	2258742,19
441236,64	2258745,56
441250,62	2258756,00
441252,71	2258758,22
441262,99	2258773,13
441261,80	2258775,58
441262,62	2258778,70
441267,61	2258787,17
441281,89	2258794,74
441283,87	2258798,79
441284,46	2258802,74

441284,21	2258808,58
441285,31	2258815,27
441289,15	2258822,85
441295,93	2258829,05
441302,21	2258830,88
441307,24	2258830,52
441308,87	2258831,41
441312,19	2258836,76
441313,32	2258844,18
441314,55	2258846,78
441316,98	2258848,36
441320,30	2258849,01
441328,38	2258853,76
441334,78	2258855,79
441341,56	2258860,94
441346,15	2258870,35
441357,94	2258874,19
441363,43	2258873,36
441364,88	2258875,96
441368,77	2258876,94
441390,00	2258876,00
441401,17	2258872,96
441404,93	2258870,11
441408,35	2258865,85
441417,45	2258849,01
441417,56	2258847,43
441416,76	2258844,00
441410,77	2258830,69
441401,49	2258820,04
441387,97	2258809,83
441372,78	2258803,39
441367,30	2258804,44
441360,80	2258807,06
441359,30	2258806,38
441342,80	2258793,19
441323,58	2258791,55
441311,35	2258787,85
441306,21	2258784,65
441299,87	2258782,18
441292,32	2258785,07
441289,29	2258783,54
441287,03	2258780,43
441278,32	2258775,50
441272,63	2258773,43
441265,61	2258772,14
441260,76	2258767,17
441253,80	2258757,33
441251,55	2258754,95
441237,70	2258744,61
441236,02	2258741,71

441235,30	2258734,97
441236,12	2258730,14
441239,78	2258722,48
441242,47	2258721,79
441244,94	2258719,65
441251,73	2258717,46
441254,92	2258717,83
441271,87	2258723,49
441294,28	2258729,41
441322,77	2258738,48
441348,22	2258747,46
441389,30	2258766,15
441413,09	2258777,54
441438,04	2258791,50
441448,82	2258796,31
441482,90	2258814,02
441492,09	2258817,89
441503,97	2258828,37
441511,91	2258830,11
441514,28	2258831,73
441518,10	2258836,36
441525,15	2258842,08
441535,99	2258846,26
441546,27	2258853,78
441550,96	2258855,57
441553,41	2258857,63
441557,85	2258863,56
441566,58	2258870,39
441587,60	2258883,91
441592,46	2258887,37
441595,17	2258891,16
441596,24	2258894,37
441596,49	2258896,76
441595,83	2258899,15
441594,10	2258901,95
441591,14	2258904,66
441588,34	2258905,82
441582,83	2258906,15
441570,98	2258904,66
441570,16	2258906,23
441570,73	2258908,95
441578,22	2258912,90
441583,24	2258913,56
441591,63	2258912,40
441596,16	2258909,85
441601,34	2258904,83
441604,55	2258902,61
441607,43	2258902,36
441610,65	2258902,42
441616,29	2258906,15

441619,53	2258908,87
441633,34	2258920,46
441654,18	2258940,38
441676,51	2258966,12
441687,25	2258976,53
441697,98	2258987,45
441700,98	2258991,76
441702,09	2258994,63
441701,43	2258999,20
441698,82	2259005,14
441699,80	2259007,56
441704,24	2259011,35
441705,61	2259010,89
441710,77	2259007,17
441713,51	2259007,17
441716,33	2259009,46
441732,79	2259030,76
441753,91	2259065,46
441754,96	2259076,30
441757,24	2259081,13
441761,55	2259087,07
441765,40	2259090,60
441774,53	2259094,51
441777,66	2259097,84
441784,34	2259108,84
441793,43	2259129,30
441796,50	2259133,35
441805,52	2259143,41
441810,87	2259151,70
441819,13	2259168,32
441842,52	2259202,42
441844,81	2259203,60
441853,35	2259205,30
441856,36	2259207,26
441858,90	2259210,59
441861,64	2259217,77
441862,36	2259221,56
441862,23	2259227,50
441863,81	2259238,63
441867,72	2259245,68
441873,66	2259248,88
441882,34	2259252,34
441886,28	2259257,11
441891,96	2259260,11
441894,44	2259262,73
441900,39	2259276,14
441902,42	2259285,02
441900,66	2259302,32
441901,50	2259305,78
441911,11	2259327,81

441927,78	2259373,10
441937,96	2259400,65
441945,61	2259424,32
441965,54	2259470,45
441996,84	2259534,42
442006,44	2259547,10
442060,86	2259652,36
442069,95	2259667,20
442079,69	2259690,00
442085,31	2259707,45
442091,77	2259723,97
442100,67	2259762,47
442105,43	2259777,03
442106,37	2259784,30
442106,76	2259797,62
442107,87	2259799,71
442112,44	2259802,98
442116,29	2259802,59
442118,12	2259801,21
442120,73	2259797,23
442123,88	2259789,59
442127,01	2259787,43
442132,95	2259786,26
442139,67	2259787,63
442145,41	2259790,70
442150,92	2259797,96
442152,49	2259801,69
442153,01	2259813,71
442154,12	2259816,97
442156,47	2259821,87
442158,50	2259828,92
442165,04	2259848,73
442168,43	2259859,51
442171,23	2259881,05
442173,26	2259884,93
442173,20	2259888,12
442160,00	2259909,82
442155,94	2259922,05
442154,11	2259924,27
442147,72	2259929,95
442141,75	2259940,28
442136,99	2259944,46
442099,84	2259782,24
442091,21	2259757,30
442093,21	2259752,00
442091,84	2259746,49
442089,34	2259741,39
442088,07	2259735,31
442083,92	2259724,61
442075,30	2259706,39

442072,29	2259701,68
442065,00	2259683,52
442061,68	2259679,06
442046,80	2259648,06
442045,32	2259642,87
442042,75	2259637,94
442039,35	2259634,18
442034,67	2259622,51
442031,08	2259618,43
442028,68	2259610,68
442017,58	2259590,61
442015,89	2259584,37
442011,00	2259573,05
442003,56	2259562,50
442001,84	2259557,35
441999,13	2259553,02
441989,86	2259542,04
441983,87	2259526,88
441980,35	2259515,62
441977,20	2259511,07
441970,81	2259497,72
441967,65	2259493,69
441963,88	2259483,35
441959,67	2259475,99
441948,63	2259452,29
441940,72	2259422,58
441937,82	2259418,31
441935,14	2259406,82
441930,35	2259390,60
441927,48	2259384,98
441926,03	2259377,77
441919,62	2259368,57
441914,47	2259351,46
441912,09	2259346,54
441908,96	2259333,11
441906,44	2259328,45
441902,99	2259324,75
441901,64	2259316,13
441890,43	2259313,57
441884,63	2259310,06
441874,35	2259301,66
441875,26	2259296,70
441872,30	2259291,73
441866,75	2259292,62
441866,04	2259287,25
441859,28	2259275,97
441858,87	2259269,87
441861,70	2259262,01
441859,98	2259253,03
441851,64	2259235,17

441848,25	2259230,61
441843,80	2259227,82
441836,04	2259210,61
441824,20	2259200,57
441820,74	2259192,29
441817,51	2259179,95
441810,92	2259169,82
441803,86	2259151,02
441800,68	2259146,78
441787,77	2259138,03
441785,11	2259133,35
441784,43	2259125,11
441781,70	2259120,88
441780,03	2259115,44
441771,92	2259104,16
441761,42	2259098,19
441748,26	2259092,74
441744,04	2259089,52
441740,85	2259082,83
441741,35	2259077,07
441738,83	2259066,48
441734,84	2259060,19
441730,21	2259056,76
441722,32	2259047,50
441715,90	2259035,77
441715,62	2259029,64
441706,88	2259024,59
441701,79	2259025,57
441689,03	2259017,51
441682,85	2258998,00
441675,67	2258989,62
441667,54	2258984,58
441646,90	2258976,92
441643,26	2258972,53
441632,28	2258965,69
441630,56	2258960,34
441625,20	2258953,08
441619,53	2258949,67
441616,54	2258947,86
441608,29	2258935,59
441601,25	2258929,47
441593,69	2258928,63
441588,84	2258927,10
441581,67	2258921,75
441577,15	2258919,52
441566,98	2258917,63
441563,94	2258912,48
441562,45	2258912,23
441561,46	2258912,03
441560,31	2258910,37

441560,80	2258909,41
441560,02	2258905,83
441553,10	2258901,55
441546,72	2258889,57
441537,77	2258883,94
441530,69	2258880,69
441523,62	2258881,03
441517,52	2258878,55
441510,09	2258874,17
441505,99	2258869,94
441503,66	2258865,27
441498,65	2258860,51
441497,85	2258854,22
441484,87	2258848,00
441479,65	2258847,66
441459,49	2258839,45
441450,38	2258840,30
441440,24	2258846,14
441436,13	2258849,81
441433,54	2258856,49
441429,09	2258862,66
441428,28	2258863,73
441422,62	2258870,61
441418,70	2258874,99
441412,71	2258876,46
441408,06	2258880,23
441399,57	2258882,10
441397,70	2258882,32
441395,98	2258883,20
441388,78	2258882,40
441382,87	2258884,02
441376,28	2258883,16
441362,28	2258883,04
441355,74	2258881,49
441339,87	2258871,27
441336,65	2258867,44
441327,08	2258862,06
441321,76	2258861,64
441314,77	2258856,74
441304,81	2258847,05
441298,50	2258843,22
441290,24	2258839,47
441284,66	2258839,21
441279,46	2258832,33
441275,07	2258828,13
441270,64	2258825,81
441247,95	2258823,28
441244,23	2258827,03
441239,14	2258835,67
441239,76	2258865,40

441242,05	2258886,64
441242,86	2258908,38
441239,42	2258915,49
441237,07	2258923,46
441230,97	2258924,27
441227,68	2258925,46
441226,46	2258925,16
441223,87	2258922,97
441218,51	2258919,77
441201,49	2258897,35
441195,55	2258888,16
441190,83	2258874,91
441186,41	2258866,72
441183,03	2258856,16
441177,62	2258849,94
441174,40	2258841,87
441176,68	2258830,73
441177,11	2258823,88
441190,08	2258797,64
441200,36	2258798,26
441209,02	2258803,39
441215,99	2258798,35
441221,12	2258785,81
441221,63	2258783,61
441224,88	2258781,33
441224,91	2258775,19
441216,86	2258773,87
441202,47	2258777,92
441200,42	2258780,56
441197,16	2258779,42
441190,79	2258772,78
441183,60	2258775,41
441175,85	2258785,22
441173,06	2258790,26
441170,71	2258800,46
441166,33	2258804,55
441166,09	2258827,76
441162,36	2258836,41
441158,92	2258842,13
441157,63	2258848,53
441157,55	2258854,48
441161,56	2258877,29
441168,85	2258888,84
441178,15	2258899,80
441181,51	2258905,63
441183,94	2258912,44
441191,91	2258920,77
441202,47	2258939,78
441205,63	2258947,44
441217,28	2258964,46

441223,29	2258974,40
441228,04	2258985,56
441239,70	2259003,69
441243,45	2259014,70
441247,73	2259024,05
441261,51	2259048,94
441265,53	2259058,53
441276,70	2259073,17
441283,15	2259084,98
441285,41	2259100,52
441288,36	2259107,28
441298,94	2259115,92
441305,34	2259119,42
441314,02	2259130,75
441318,92	2259133,01
441321,89	2259152,13
441324,41	2259157,58
441334,69	2259165,15
441337,72	2259172,40
441338,65	2259178,85
441342,34	2259192,72
441347,96	2259205,76
441351,97	2259212,19
441354,46	2259213,34
441361,44	2259222,48
441363,77	2259227,86
441368,57	2259232,43
441373,03	2259246,93
441377,80	2259254,60
441383,44	2259257,66
441388,18	2259264,74
441391,71	2259272,08
441395,90	2259275,57
441403,05	2259279,84
441404,36	2259280,00
441405,58	2259281,15
441407,11	2259283,84
441408,99	2259290,32
441412,09	2259296,93
441424,08	2259304,36
441429,01	2259305,80
441440,50	2259311,40
441443,11	2259315,82
441448,51	2259329,27
441454,89	2259340,36
441462,07	2259349,14
441467,88	2259354,85
441485,17	2259363,85
441491,64	2259369,77
441494,89	2259374,37

441499,96	2259376,94
441505,95	2259378,67
441506,87	2259389,79
441504,76	2259396,95
441511,58	2259413,12
441517,02	2259418,73
441521,16	2259421,55
441526,01	2259422,91
441531,33	2259428,51
441543,44	2259450,85
441544,76	2259450,76
441545,46	2259452,17
441546,91	2259451,89
441547,09	2259457,21
441550,92	2259464,66
441558,28	2259471,29
441559,99	2259471,81
441559,61	2259474,92
441560,08	2259477,86
441567,14	2259480,56
441573,96	2259479,05
441580,63	2259481,06
441586,64	2259486,17
441589,75	2259490,20
441586,51	2259496,71
441589,09	2259502,92
441597,15	2259506,20
441603,80	2259510,53
441607,58	2259517,38
441611,46	2259521,18
441619,53	2259526,23
441621,77	2259527,63
441637,07	2259534,16
441659,75	2259547,52
441677,81	2259562,21
441682,32	2259564,45
441686,09	2259569,85
441690,80	2259573,21
441689,50	2259567,97
441684,11	2259565,40
441679,96	2259561,42
441675,28	2259554,27
441669,59	2259540,97
441668,18	2259534,10
441674,00	2259536,36
441678,58	2259539,66
441689,81	2259549,73
441701,30	2259565,64
441713,82	2259578,68
441720,56	2259589,39

441720,65	2259590,97
441720,61	2259593,36
441720,28	2259593,70
441715,47	2259594,11
441712,27	2259589,85
441698,97	2259578,98
441699,18	2259584,20
441705,90	2259594,61
441705,53	2259600,18
441711,02	2259601,93
441715,93	2259604,88
441723,41	2259614,32
441729,18	2259618,51
441739,73	2259630,86
441745,77	2259632,84
441784,32	2259653,88
441827,88	2259686,34
441843,24	2259705,83
441855,00	2259717,86
441867,91	2259725,89
441873,61	2259730,44
441881,93	2259739,24
441894,29	2259748,86
441900,05	2259756,04
441924,96	2259772,63
441936,88	2259778,49
441940,56	2259783,51
441948,16	2259783,18
441945,46	2259788,25
441957,93	2259803,28
441964,08	2259807,83
441971,44	2259811,90
441977,68	2259812,62
441985,53	2259808,22
441992,71	2259811,32
441996,79	2259815,77
441998,50	2259820,47
442003,92	2259820,37
442009,36	2259818,27
442014,64	2259819,93
442036,51	2259832,62
442048,16	2259844,41
442059,76	2259850,91
442065,21	2259855,48
442066,60	2259860,86
442072,74	2259861,28
442080,24	2259860,63
442085,99	2259858,00
442092,72	2259848,12
442094,31	2259841,42

442092,78	2259835,23
442093,66	2259829,38
442097,85	2259819,55
442097,79	2259814,12
442099,39	2259808,29
442097,79	2259798,00
442099,79	2259792,79
442113,67	2259942,63

**Каталоги координат поворотных точек границ земельных участков,
предназначенных для размещения временных объектов
федерального значения на период реализации проекта:
«Строительство Багаевского гидроузла на р. Дон»**

**Каталог координат поворотных точек
земельного участка площадью 248 кв.м,
расположенного в границах временного отвода
на территории Бессергеновского сельского поселения
Октябрьского района Ростовской области**

X	Y
440024,97	2251428,11
440023,68	2251428,22
440020,05	2251428,60
440017,23	2251428,16
440014,47	2251428,60
440011,79	2251429,33
440004,36	2251430,00
439999,80	2251428,44
439999,51	2251425,54
439998,87	2251422,87
440007,00	2251418,65
440008,80	2251417,89
440011,68	2251417,06
440013,69	2251416,95
440016,61	2251417,71
440019,39	2251418,92
440021,81	2251420,51
440023,42	2251421,89
440024,60	2251423,34
440025,35	2251425,22
440025,41	2251426,29

**Каталог координат поворотных точек
земельного участка площадью 4717 кв.м,
расположенного в границах временного отвода
на территории Бессергеновского сельского поселения
Октябрьского района Ростовской области**

X	Y
439920,43	2251481,39
439892,58	2251495,02
439888,65	2251498,21
439886,57	2251506,52
439885,73	2251509,59

439885,29	2251510,58
439876,31	2251515,97
439871,06	2251487,43
439862,09	2251478,15
439854,91	2251470,39
439852,42	2251467,30
439851,31	2251465,13
439850,59	2251461,72
439851,67	2251457,73
439856,57	2251451,48
439860,24	2251449,97
439907,29	2251433,13
439933,01	2251425,20
439944,72	2251419,24
439946,98	2251418,54
439948,45	2251418,48
439949,87	2251418,63
439956,76	2251419,96
439960,66	2251422,03
439948,42	2251450,82
439933,37	2251458,74
439930,34	2251463,98
439929,99	2251470,40
439929,64	2251471,40
439926,46	2251474,37

**Каталог координат поворотных точек
земельного участка площадью 15669 кв.м,
расположенного в границах временного отвода
на территории Бессергеновского сельского поселения
Октябрьского района Ростовской области**

X	Y
439939,67	2251506,13
439948,06	2251506,94
439961,52	2251513,65
440030,98	2251494,13
440027,99	2251477,62
440026,48	2251473,67
440031,90	2251465,96
440038,45	2251465,27
440051,28	2251464,42
440058,46	2251464,74
440065,17	2251465,76
440097,52	2251472,32
440105,00	2251472,72
440112,71	2251471,08
440116,11	2251470,81
440138,50	2251473,41

440144,02	2251474,46
440158,49	2251477,87
440152,04	2251491,49
440145,18	2251497,91
440128,17	2251508,84
440091,70	2251529,12
440083,43	2251535,31
440060,52	2251550,10
440033,23	2251567,10
440026,44	2251571,13
440017,61	2251573,89
440011,31	2251574,67
439988,92	2251575,47
439981,69	2251575,64
439974,07	2251574,63
439969,86	2251575,82
439966,44	2251575,15
439961,48	2251575,44
439954,43	2251574,99
439945,38	2251572,50
439929,23	2251562,46
439911,30	2251553,63
439906,29	2251550,25
439892,41	2251538,32
439884,18	2251525,00
439883,14	2251520,21
439888,88	2251517,63
439890,72	2251518,62
439893,10	2251520,42
439895,81	2251521,05
439899,87	2251520,57
439903,68	2251520,66
439908,58	2251523,25
439911,22	2251523,85
439914,79	2251522,91

**Каталог координат поворотных точек
земельного участка площадью 127 кв.м,
расположенного в границах временного отвода
на территории Бессергеновского сельского поселения
Октябрьского района Ростовской области**

X	Y
440132,82	2258368,94
440128,69	2258369,52
440144,40	2258335,69
440147,57	2258337,16

**Каталог координат поворотных точек
земельного участка площадью 581 кв.м,
расположенного в границах временного отвода
на территории Бессергеновского сельского поселения
Октябрьского района Ростовской области**

X	Y
438415,30	2258259,59
438396,78	2258250,60
438373,70	2258240,89
438378,75	2258229,58
438424,41	2258249,96

**Каталог координат поворотных точек
земельного участка площадью 545 кв.м,
расположенного в границах временного отвода
на территории Бессергеновского сельского поселения
Октябрьского района Ростовской области**

X	Y
438424,41	2258249,96
438378,75	2258229,58
438345,94	2258214,93
438310,44	2258186,91
438299,54	2258189,65
438298,69	2258186,25
438311,26	2258183,09
438347,76	2258211,91
438423,32	2258245,65
438430,52	2258236,35
438433,77	2258237,86

**Каталог координат поворотных точек
земельного участка площадью 1600 кв.м,
расположенного в границах временного отвода
на территории Бессергеновского сельского поселения
Октябрьского района Ростовской области**

X	Y
438538,01	2257007,03
438541,31	2257005,85
438575,66	2256993,52
438589,18	2257031,16
438551,53	2257044,68

**Каталог координат поворотных точек
земельного участка площадью 1294 кв.м,**

**расположенного в границах временного отвода
на территории Бессергеновского сельского поселения
Октябрьского района Ростовской области**

X	Y
438538,01	2257007,03
438537,12	2257004,54
438533,31	2256993,91
438513,48	2256999,78
438357,28	2257010,19
438331,85	2256997,57
438285,91	2256965,97
438253,60	2256945,98
438250,62	2256944,14
438207,84	2256917,68
438208,20	2256916,92
438209,62	2256913,90
438211,73	2256914,34
438212,81	2256915,34
438212,33	2256916,35
438287,83	2256963,04
438333,62	2256994,55
438357,99	2257006,64
438512,86	2256996,32
438535,48	2256989,62
438541,31	2257005,85

**Каталог координат поворотных точек
земельного участка площадью 51 кв.м,
расположенного в границах временного отвода
на территории Бессергеновского сельского поселения
Октябрьского района Ростовской области**

X	Y
438245,95	2256958,36
438243,02	2256956,43
438250,62	2256944,14
438253,60	2256945,98

**Каталог координат поворотных точек
земельного участка площадью 741 кв.м,
расположенного в границах временного отвода
на территории Бессергеновского сельского поселения
Октябрьского района Ростовской области**

X	Y
437551,44	2255329,47
437550,15	2255327,77

437543,00	2255318,03
437538,32	2255311,32
437535,70	2255308,74
437531,59	2255302,99
437545,44	2255290,96
437571,60	2255311,95